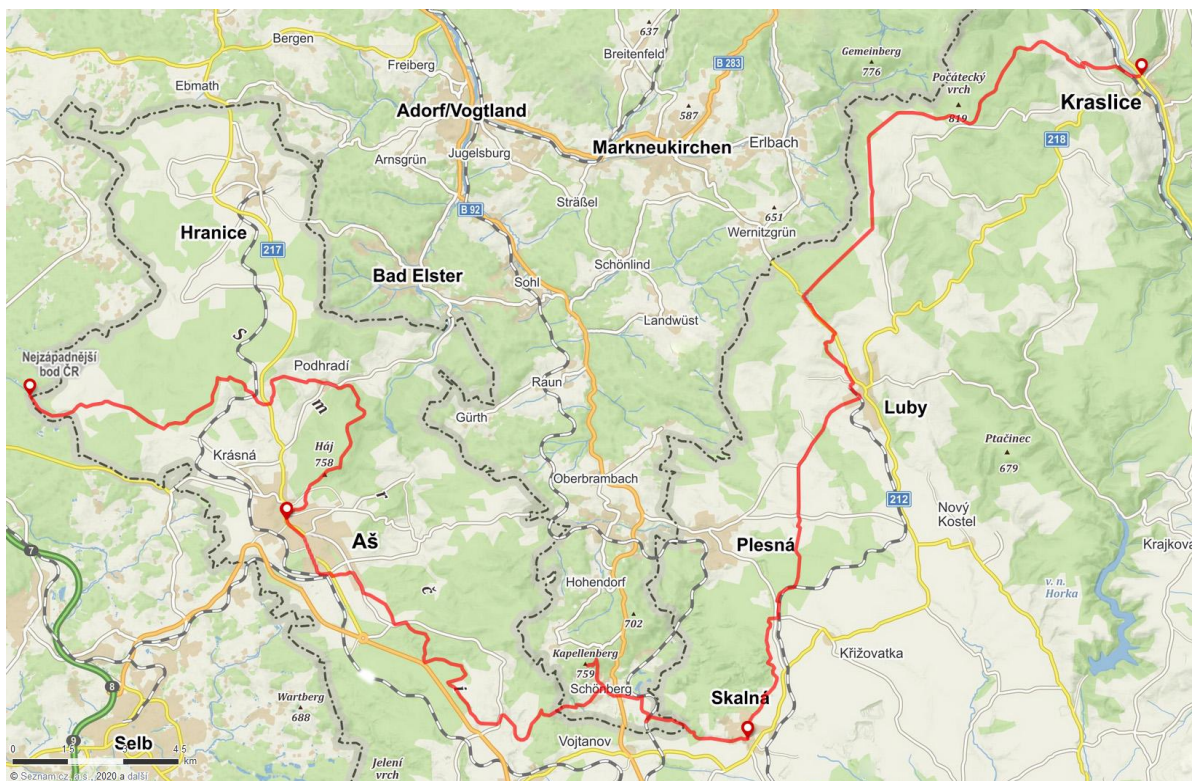
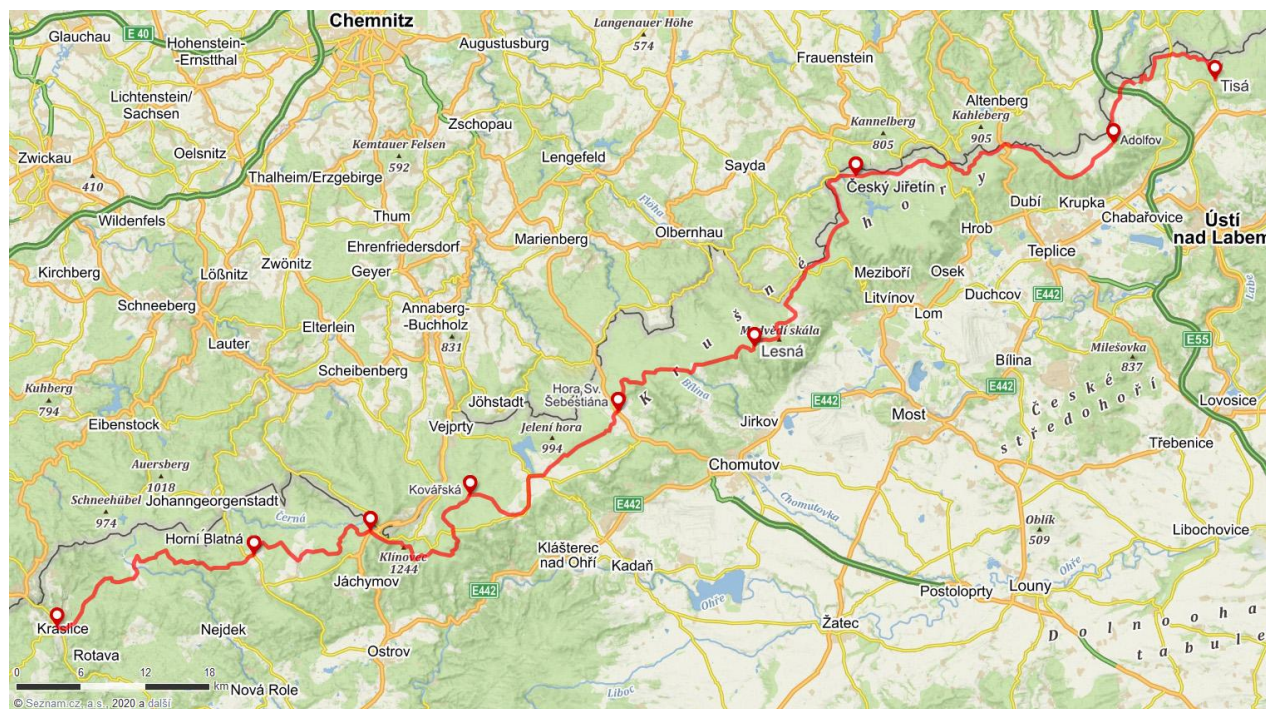


Místo	Km úsek	Km celk.	Značka	Typ místa	Informace o místě
Nejzápadnější bod ČR	0,0 km	0,0 km			krajní bod stezek Via Czechia, turistický přístřešek s pódou pro spaní (možnost bivaku) začátek Severní stezky Via Czechia
Útulna Štítary	5,1 km	5,1 km			Přátelské místo - Turistická útulna Štítary - využití zdarma, spací pytel nutný. Klíče se vyzvedávají v sousedním domě, tel. 608 650 604
Štítary	5,2 km	5,2 km			železniční zastávka Štítary
Krásná	6,4 km	6,4 km			ubytování Sokolovna Krásná, možnost kempování, restaurace. Kontakt: sokolovna@obeckrasna.cz, http://sokolovna.obeckrasna.cz/
Podhradí	9,1 km	9,1 km			železniční zastávka Podhradí
Podhradí	12,2 km	12,2 km			hrad a zámek Neuberg - nejzápadnější hrad ČR, vyhlídková věž. Klíče od věže na obecním úřadě, tel 736 420 220
Háj (758 m)	16,0 km	16,0 km			Rozhledna Háj (Bismarckova rozhledna), nejvyšší vrchol české části Smrčin. otevřeno duben-fíjen, vstup zdarma, 777 468 233
Kemp Pod Rozhlednou	16,2 km	16,2 km			Kemp Pod Rozhlednou, spát lze i v chatkách, typý nebo mongolské jurty. Tel. 725 962 058, http://www.lesy-as.cz/kat36.html
Aš	18,1 km	18,1 km			město Aš - informační centrum, muzea, veškerá infrastruktura. Info: 777 468 233
Aš, železniční stanice	20,1 km	20,1 km			Přátelské místo - Informační centrum Aš
Goethova skalka	26,9 km	26,9 km			železniční zastávka Aš
Státní hranice	31,4 km	31,4 km			přírodní památka Goethova skalka , chráněné území
Kapellenberg (759 m)	34,7 km	34,7 km			Severní stezka vstupuje na území Německa
Pramen Kyselky	39,1 km	39,1 km			rozhledna
Státní hranice	39,4 km	39,4 km			turistický přístřešek a minerální pramen, možnost bivaku
Skalná, rozcestí	41,2 km	41,2 km			Severní stezka vstupuje na území ČR
Velký Luh	45,1 km	45,1 km			město Skalná, hrad Vildštejn (muzeum, ubyt) www.vildstejn.cz , obchody, restaurace, penziony
Lomnička	48,7 km	48,7 km			Přátelské místo - Hrad Vildštejn : Možnost ubytování v levnější variantě v místním žaláři. (Teprve připravovaný projekt). Na ostatní služby všem poutníkům po Via Czechia poskytneme 10% slevu na stravu a ubytování v klasickém apartmánu.
Luby, žel. st., centrum	53,0 km	53,0 km			železniční zastávka
Vysoký kámen (774 m)	60,2 km	60,2 km			naučná stezka, židovský hřbitov
Kraslice	71,9 km	71,9 km			centrum obce, turistická infrastruktura, muzeum



Místo	Km úsek	Km celk.	Značka	Typ místa	Informace o místě
Kraslice	0,0 km	71,9 km			město Kraslice , železniční stanice, info centrum, kompletní infrastruktura
Fischerova studánka	6,4 km	78,3 km			pitná voda (upravená studánka), přístřešek
Špičák (991 m), odb.	7,5 km	79,4 km			nejvyšší vrchol Kraslicka, výhled, přístřešek
Přebuz	12,0 km	83,9 km			obec Přebuz , restaurace, možnost ubytování, přístřešek, autobusová zastávka
Zuzifkova lednička, Přebuz	12,1 km	84,0 km			Přátelské místo - samoobslužné občerstvení Zuzifkova lednička
Rolava - rozc.	13,7 km	85,6 km			alternativně lze pokračovat přes Sauersack a Jelení
údolí Rolavy	14,1 km	86,0 km			přístřešek Rolavský vrch 800 m S od cesty (na červené turistické znače)
bývalé Chaloupky	16,2 km	88,1 km			přístřešek Chaloupky, možnost bivaku
rozcetí Jelení vrch	17,7 km	89,6 km			odbočka k osadě Jelení (1,7 km) s možností občerstvení a ubytování
přístřešek u Horní Blatné	25,2 km	97,1 km			přístřešek, možnost bivaku
Horní Blatná	27,2 km	99,1 km			město Horní Blatná , info centrum, muzeum, kompletní infrastruktura
Blatenský vrch (1043 m)	28,9 km	100,8 km			rozhledna (celoročně otevřeno), přístřešek, kiosek s občerstvením
Bludná	30,9 km	102,8 km			přístřešek u bývalé Bludné
Červená jáma	32,2 km	104,1 km			občerstvení Červená jáma , přístřešek
Schnepnova pinka	34,2 km	106,1 km			přístřešek, 300 m západně útula "Uhlákovo" - možnost nocování nedaleko vstup do štoly Mauritius (prohlídky), info na 608 205 940, http://www.dulmauritus.cz
Občerstvení Maringotka	35,0 km	106,9 km			sezonní kiosek, přístřešek, nabíjecí místo pro elektrokola Přátelské místo - slevy pro poutníky po Via Czechia 15% na vše
Slatiny	36,4 km	108,3 km			přístřešek
Božidarský Špičák (rozc.)	39,7 km	111,6 km			přístřešek (v okolí další 2 přístřešky), přírodní rezervace Božidarské rašeliniště
Boží Dar	44,9 km	116,8 km			město Boží Dar , info centrum, muzeum, kompletní infrastruktura
Neklid	46,7 km	118,6 km			přístřešek "Nad Neklidem" 300m severně od cesty, v blízkosti zdobený hraniční kámen Wappenstein
Klínovec (1244 m)	49,0 km	120,9 km			nejvyšší vrchol Krušných hor; rozhledna (otevřeno celoročně, vstupné), lanovka, ubytování, restaurace, 700m SZ přístřešek
studánka Traverz	50,1 km	122,0 km			studánka je příležitostně udržovaná, pitná voda. V blízkosti přístřešek, možnost bivaku
Pytlácká rokle	51,8 km	123,7 km			přístřešek, možnost bivaku
pod Meluzínou	53,8 km	125,7 km			přístřešek 300m Z od vrcholu Meluzína, možnost bivaku. odtud možný výstup na Meluzínu (neznačená pěšina)
Pod Křížovou horou	56,2 km	128,1 km			přístřešek
Pod Křížovou horou	56,9 km	128,8 km			pramen vyvedený ze svahu přímo u lesní asfaltky
Na Říjišti	58,5 km	130,4 km			přístřešek
Pod Vysokou sečí (rozc.)	59,2 km	131,1 km			Severní stezka pokračuje rovně do Kovářské. 2 km západně zaniklá osada Königsmühle , přesání v ruině mlýna, https://konigsmuhle.cz/
Vápenka u Loučné pod Klínovcem	61,4 km	133,3 km			torzo vápenky z 1. poloviny 19. století, v blízkosti přístřešek
Kovářská	65,0 km	136,9 km			obec Kovářská , muzeum, kompletní infrastruktura Přátelské místo - Krušnohorský poutník - Zázemí pro turisty na dlouhých trasách. Můžete si zde na chvíli odpočinout, vykopat se, uvařit si a posilnění vyrazit zase dál. Zdarma. Pokud byste se chtěli ubytovat přes noc, i to je za drobný poplatek možné. Dostupnost si raději zkontrolujte přes email: krunohorskypoutnik@gmail.com , Náměstí J. Švermy 73, Kovářská. Více informací: www.krunohorskypoutnik.cz
Kovářská - městys (žel. st.)	66,2 km	138,1 km			železniční zastávka (vlaky jezdí jen So a Ne)
Turistický přístřešek Rašeliniště	67,4 km	139,3 km			přístřešek
Měděnec	70,4 km	142,3 km			Měděnec, restaurace, ubytování, info centrum, vyhl. Sfinga 600 m J (přístřešek, možnost bivaku) Štola Marie Pomocné (vstupné) https://stoly-marie-pomocna-a-konska-jama.webnode.cz
Měděnec (žel. st.)	71,8 km	143,7 km			železniční zastávka (vlaky jezdí jen So a Ne)
Výsluňská cesta (rozc.)	79,3 km	151,2 km			odbočka na Jelení horu (2,8 km), výhledy
Farský les	81,9 km	153,8 km			přístřešek, v blízkosti zdroj vody (potůček), 300 m J železniční zastávka Výsluní
Šebestiánka	83,4 km	155,3 km			přístřešek "Šebestiánka" 200 m J od cesty, lesní rybníček
Novoveská cesta	84,4 km	156,3 km			Severní stezka odbočuje z červeně značené trasy na sever na luční neznačenou cestu
Krušnohorské oko	85,9 km	157,8 km			jezíčko " Krušnohorské oko " 150m V od cesty, u cesty přístřešek
Hora Sv. Šebestiána	87,2 km	159,1 km			obec se základní infrastrukturou - dva penziony a několik restaurací
Bezručovo údolí	89,0 km	160,9 km			údolí říčky Chomutovka s vodopádem, 500 m po proudu Hubertova studánka
Zákoutí	100,5 km	172,4 km			osada, restaurace Bernava s možností ubytování; v okolí několik pramenů
Svahová	104,7 km	176,6 km			osada, u rozcestí přístřešek
Lesná	107,7 km	179,6 km			vrchol Lesná , info centrum, geopark a arboretum, zastřešený pramen 500 m J restaurace, ubytování a muzeum Krušnohorský dům www.horskyhotellesna.cz Přátelské místo Infocentrum Lesná - poutníkům naléváme vodu, dobíjí si zde mobily, mohou využít toalety. Možnost stanování - vždy po dohodě v infocentru a pro poutníky za symbolický poplatek 30 Kč/os. Stanování je možné v horní části areálu u infocentra, nebo na louce pod muzeem ve spodní části areálu. Pro bivak prosím nepoužívejte přístřešek na pozemku infocentra - využít lze přístřešek u kapličky, popř. o cca 3 km dále přístřešek u rozcestí Nad Dřevařským rybníkem. Udržujte čistotu a pořádek – děkujeme za návštěvu a přejeme šťastné putování po zemi české
rozcestí pod Medvědí skálou	109,1 km	181,0 km			odbočka na neznačenou cestu na vrchol Medvědí skála (1 km), výhledy
Nad Dřevařským rybníkem	111,2 km	183,1 km			zděný přístřešek 50 m S od rozcestí, možnost bivaku
Nová Ves v Horách	113,7 km	185,6 km			obec se základní infrastrukturou, info centrum, restaurace, muzeum, možnost ubytování
Nová Ves v Horách - rybník	114,8 km	186,7 km			přístřešek v obci u rybníka
přístřešek Větrov	116,3 km	188,2 km			přístřešek
přístřešek U křížku	118,1 km	189,7 km			přístřešek
Mníšek	119,3 km	190,9 km			obec Mníšek , restaurace, benzinová pumpa
přístřešek v údolí Svidnice	122,4 km	194,0 km			přístřešek
přístřešek U Desítky	123,8 km	195,4 km			přístřešek
Pstružný potok	128,3 km	199,9 km			přístřešek Bradáčov 1,7 km SV po neznačené cestě (možnost bivaku)
Český Jiřetín	132,7 km	204,3 km			obec, základní infrastruktura, restaurace, možnost ubytování
Český Jiřetín - Chata Barbora	134,5 km	206,1 km			ubytování, restaurace, u chaty možno stanovat
Horní Ves	135,4 km	207,0 km			přístřešek, studánka
rybník Tři smrky	136,7 km	208,3 km			přístřešek (možnost bivaku), lesní rybníček
Žebrácký roh	137,3 km	208,9 km			přístřešek, významné rozcestí, informační panely
bývalé Pastviny	138,7 km	210,3 km			pramen (nejistý)

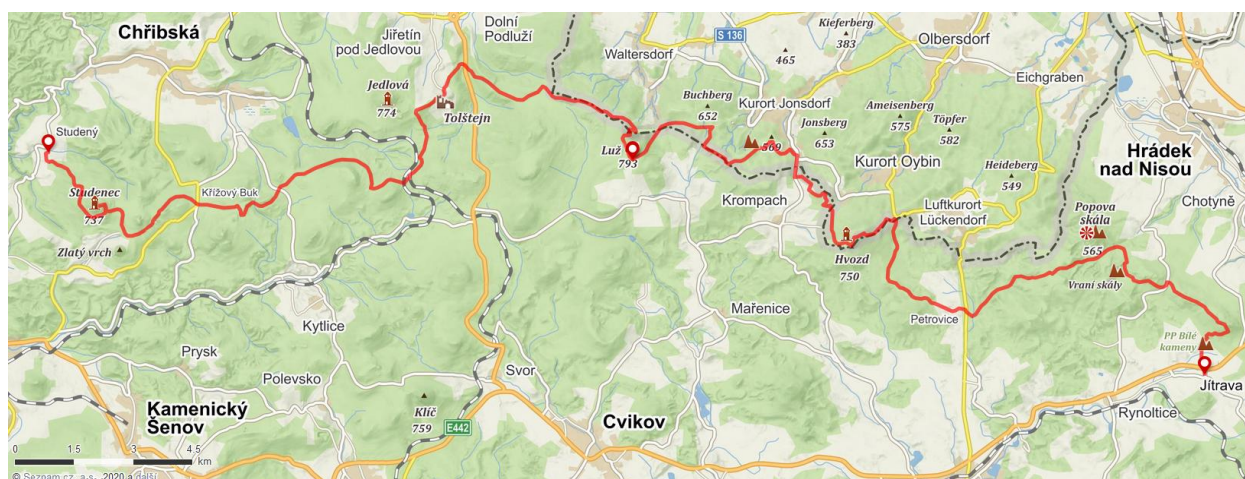
Moldava	141,7 km	213,3 km	🔸	🏠	restaurace U Bizona
Moldava	142,6 km	214,2 km	🔸	💧	studánka
Moldava	143,7 km	215,3 km	🔸	🏠	restaurace Pištorka
Horní Moldava	144,4 km	216,0 km	🔸	🏠	hraniční přechod, restaurace, ubytování
Informační centrum Moldava	143,9 km	215,8 km	🔸	📶	Přátelské místo - informační centrum Moldava, otevřeno denně 9.00 - 16.30 v provozní dobu: WC, pitná voda, internet, dobítí mobilu, krmivo pro psa wifí a dobítí elektrokola nepřetržitě zdarma převoz zavazadel, nákup a dovoz potravin - po předchozí dohodě servisní box pro cyklisty s přístupným základním nářadím připravujeme možnost přespaní za budovou ička a možnost rozdělení ohně na restplatzu
Horní Moldava	144,8 km	216,4 km	🔸	🚉	nádraží Moldava
Na Promenádě	145,9 km	217,5 km	🔸	🏠	přístřešek
Štola Pramenáč	147,7 km	219,3 km	🔸	🏠	odbočka ke štole Pramenáč (200 m SZ od cesty)
Zadní Cínovec	151,4 km	223,0 km	🔸	🏠	restaurace Krušnohorský dvůr (golfový klub) Přátelské místo - Trail Angel Petra Kučerová - Schránka se zámečkem s kódem 417 je zelená plastová popelnice (nová a čistá). Uvnitř je balená voda, pitná voda z kohoutku v pet lahvicích, plechovky limo a pivo (snad přes léto vydrží studené, v noci je zima), dále granule pro pejsky, případně susenky. Uvnitř je kasička a kdo bude chtít, nechá peníze. Cínovec 81 600 m J od rozcestí Zadní Cínovec
Cínovec, Hraniční buk	152,9 km	224,5 km	🔸	🏠	restaurace, ubytování Přátelské místo - Restaurace U staré celnice - polévka pro poutníky zdarma
U Sedmihúřské cesty	158,5 km	230,1 km	🔸	🏠	přístřešek
Kaple sv. Wolfganga	160,1 km	231,7 km	🔸	🏠	rozcestí, občerstvení, přístřešek
Komáří hůrka	160,4 km	232,0 km	🔸	🏠	vyhlídková restaurace a hotel, lanová dráha, v blízkosti přístřešek
Habartice	163,0 km	234,6 km	🔸	💧	pramen, studna
Adolfof	165,4 km	237,0 km	🔸	🏠	restaurace, možnost ubytování, autobusová zastávka
U Větrova	167,6 km	239,2 km	🔸	🏠	přístřešek
Krásný Les	170,6 km	242,2 km	🔸	🏠	rozcestí - Severní stezka pokračuje po žluté a následně zelené značce autobusová zastávka 500 m JV po červené značce
Špičák (723 m)	172,3 km	243,9 km	🔹	🏠	vrchol Špičák , omezené rozhledy, křížek, ruiny hostince
pramen	170,9 km	242,5 km	🔹	💧	neupravený pramen vlevo od cesty
neznačená cesta	173,2 km	244,8 km	🔹	🏠	Severní stezka odbočuje ze zelené značky a pokračuje 700 m JV loukami po neznačené cestě a napojuje se na červenou značku
přístřešek pod Mordovnou	175,7 km	247,3 km	🔸	🏠	přístřešek vpravo od cesty, možnost bivaku
U státní hranice	188,5 km	260,1 km	🔸	🏠	přístřešek
Petrovice	180,3 km	251,9 km	🔸	🏠	obec, základní infrastruktura, restaurace, benzinová pumpa, možnost ubytování
Petrovice	181,2 km	252,8 km	🔸	🏠	přístřešek
Rájecký rybník	182,7 km	254,3 km	🔸	🏠	přístřešek
přístřešek nad Rájcem	184,4 km	256,0 km	🔸	🏠	přístřešek
Tiské stěny - Turistická chata	186,8 km	258,4 km	🔸	🏠	konec úseku Krušné hory, turistická chata, restaurace, vstup do Tiských stěn obec Tisá se základní infrastrukturou a autobusovou zastávkou 1,3 km po zelené značce



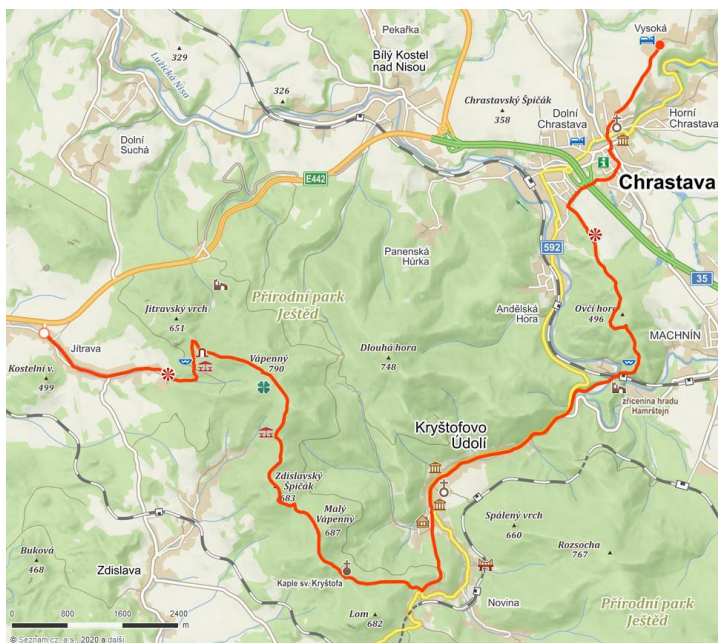
Místo	Km úsek	Km celk.	Značka	Typ místa	Informace o místě
Tiské stěny - Turistická chata	0,0 km	258,4 km	♦	🏠 ✖ 🚌	začátek úseku Labské pískovce a České Švýcarsko, tur. chata, restaurace, vstup do Tiských stěn obec Tisá se základní infrastrukturou a autobusovou zastávkou 1,3 km po zelené značce
Nebeská říše	1,0 km	259,4 km	♦	🏠 ✖	skalní město Nebeská říše se symbolickým hřbitovem horolezců
Ostrov	2,1 km	260,5 km	♦	🏠 ✖	obec, možnost ubytování, kemp, restaurace
Na Křížovatce	3,8 km	262,2 km	♦	🏠 ✖	rozcestí, přístřešek
Sněžník	5,3 km	263,7 km	♦	🏠 ✖ 🚌	obec Sněžník , ubytování, restaurace, autobusová zastávka, přístřešek na Z okraji obce
Děčínský Sněžník - rozhledna	7,1 km	265,5 km	♦	🏠 ✖ 🚌	nejvyšší stolová hora ČR, rozhledna (otevřena celoročně, vstupné), restaurace, penzion
Pod Koňskou hlavou	9,1 km	267,5 km	♦	🏠 ✖	přístřešek, neupravený pramen "Martiněvská" 300 m dál po cestě
Bělá	13,8 km	272,2 km	♦	🏠 ✖ 🚌	restaurace, autobusová zastávka
Pastýřská stěna	15,3 km	273,7 km	♦	🏠 ✖ 🚌	přístřešek, nedaleko vyhlídkové místo
Pastýřská stěna - rozhledna	16,2 km	274,6 km	♦	🏠 ✖ 🚌	restaurace, rozhledna, vyhlídka na Děčín; v blízkosti přístřešek
Děčín - Tyršův most	16,7 km	275,1 km	♦	🏠 ✖ 🚌	rozcestí, nádraží Děčín 1 km J po modré značce
Děčín - centrum	17,4 km	275,8 km	♦	🏠 ✖ 🚌	město Děčín , kompletní infrastruktura, informační centrum Přátelské místo - Turistické informační centrum Děčín - K dispozici mapy Děčína a okolí, produkty od regionálních výrobců, suvenýry. Cykloboxy pro úschovu kol, základní nářadí pro drobné opravy na kole a hustilka. Součástí je kavárna a také něco máloho na zub. Posezení v útulném interiéru nebo na terase s výhledem na Labský kaňon a Pastýřskou stěnu. www.idecan.cz
Cisařský výhled	19,6 km	278,0 km	♦	🏠 ✖ 🚌	vyhlídka Cisařský výhled , v blízkosti přístřešek
Labská stráž - vyhlídka	20,5 km	278,9 km	♦	🏠 ✖ 🚌	vyhlídka Labská stráž , 200 m JZ Sněžnická vyhlídka; přístřešek, 100 m V pramen Trpasličí studánka
Ludvíkovice	22,2 km	280,6 km	♦	🏠 ✖	přístřešek s veřejným ohništěm (možnost bivaku), v blízkosti restaurace a prodejna potravin
Spálenisko	23,5 km	281,9 km	♦	🏠 ✖	vyhlídka na Labský kaňon
Růžová vyhlídka	24,5 km	282,9 km	♦	🏠 ✖	vyhlídka na Labský kaňon
Belveder	30,9 km	289,3 km	♦	🏠 ✖ 🚌	vyhlídka Belveder , restaurace, penzion
Labská Stráž	31,8 km	290,2 km	♦	🏠 ✖ 🚌	obec, možnost ubytování, autobusová zastávka
údolí Suché Kamenice	34,4 km	292,8 km	♦	🏠 ✖ 🚌	Severní stezka vstupuje do NPR Labský kaňon
ústí Suché Kamenice	35,9 km	294,3 km	♦	🏠 ✖ 🚌	turistické rozcestí, v blízkosti několik restaurací a možnost ubytování
Hřensko	37,3 km	295,7 km	♦	🏠 ✖ 🚌	obec Hřensko , kompletní turistická infrastruktura, TIC národního parku
Hřensko - rest. Klepáč	38,5 km	296,9 km	♦	🏠 ✖ 🚌	rozcestí, Severní stezka vstupuje do klidového území NP, několik restaurací a penzionů. Plavební sezona na Kamenici trvá od dubna do října, mimo toto období je soutěska uzavřena a trasa Severní stezky vede po alternativní trase po červené značce k rozcestí Tří prameny.
Edmundova soutěska	39,4 km	297,8 km	♦	🏠 ✖	přístřešek
Edmundova soutěska - dolní přístaviště	40,4 km	298,8 km	♦	🏠 ✖	přístaviště lodí (otevřeno duben - říjen, poplatek)
Edmundova soutěska - horní přístaviště	41,1 km	299,5 km	♦	🏠 ✖	přístaviště lodí (otevřeno duben - říjen, poplatek)
Edmundova soutěska	41,3 km	299,7 km	♦	🏠 ✖	expozice „Z mlýna do srubu a zpátky“, sezónní občerstvení
Mezná	42,6 km	301,0 km	♦	🏠 ✖ 🚌	obec Mezná , několik restaurací a penzionů, autobusová zastávka
Tří prameny	45,9 km	304,3 km	♦	🏠 ✖ 🚌	rozcestí, napojení alternativní trasy (v době uzavření soutěsek), přístřešek, autob. zastávka
Pravčická brána - vyhlídka	48,4 km	306,8 km	♦	🏠 ✖ 🚌	NPP Pravčická brána (vstupné duben-říjen denně, listopad-březen o víkendech), restaurace
Přístřešek Rysi stezky	53,4 km	311,8 km	♦	🏠 ✖	přístřešek
Mezní Louka	53,8 km	312,2 km	♦	🏠 ✖ 🚌	významné rozcestí, restaurace, penziony, kemp, autobusová zastávka
Malá Pravčická brána	56,7 km	315,1 km	♦	🏠 ✖	Malá Pravčická brána , omezený výhled
Šaunštejn	57,2 km	315,6 km	♦	🏠 ✖	skalní hrad Šaunštejn (vstup volný), vyhlídka
Pod Šaunštejnem	57,7 km	316,1 km	♦	🏠 ✖	přístřešek Pod Šaunštejnem
Rudolfův kámen - odb.	62,7 km	321,1 km	♦	🏠 ✖	vyhlídka Rudolfův kámen (výstup po žebříku)
Purkartický les	63,1 km	321,5 km	♦	🏠 ✖	přístřešek
Vileminina stěna - vyhl.	63,9 km	322,3 km	♦	🏠 ✖	odbočka k vyhlídce Vileminina stěna (200 m)
Balzerovo ležení	64,1 km	322,5 km	♦	🏠 ✖	odpočinkové místo pod převisem
Mariina vyhlídka	64,6 km	323,0 km	♦	🏠 ✖	skalní Mariina vyhlídka s altánem
Jetřichovice	65,8 km	324,2 km	♦	🏠 ✖ 🚌	obec Jetřichovice , info centrum, ubytování, restaurace, potraviny, autobusová zastávka 150 m Z od info centra přístřešek
Jetřichovice - kemp	66,8 km	325,2 km	♦	🏠 ✖	kemp Jetřichovice , koupaliště, sezónní občerstvení
Pavlinino údolí	67,2 km	325,6 km	♦	🏠 ✖ 🚌	Severní stezka vstupuje do PR Pavlinino údolí
Studený	71,0 km	329,4 km	♦	🏠 ✖ 🚌	obec Studený , restaurace, ubytování; na Z okraji přístřešek, autobusová zastávka přátelské místo - TIC Česká Kamenice (7 km) - zdarma dobítí elektroniky a elektrokol, zapůjčení servisní soupravy na kola, lékárníčka, toalety, pitná voda. Pro poutníky po Via Czechia snížená vstupné do městských památek (poutní kaple Narození Panny Marie, věž kostela sv. Jakuba Staršího). Konec úseku Severní stezky Labskými pískovci a Českým Švýcarskem



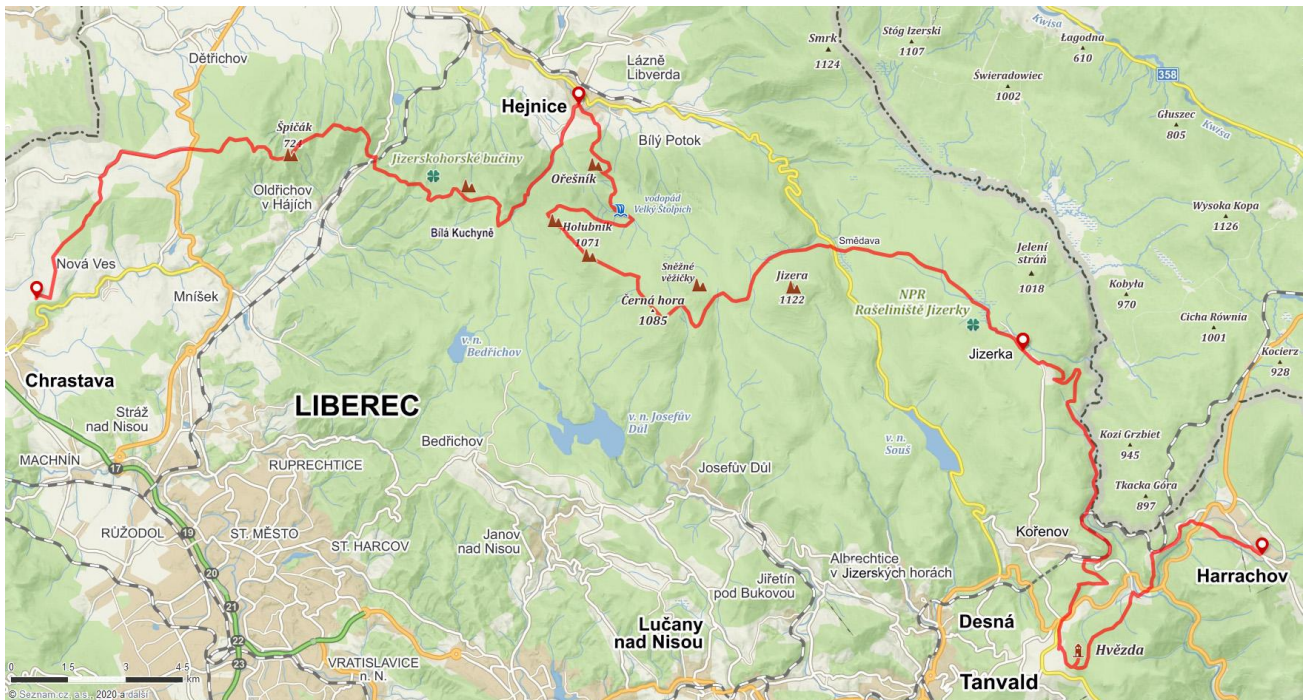
Místo	Km úsek	Km celk.	Značka	Typ místa	Informace o místě
Studený	0,0 km	329,4 km	◆	🏠 ✕ 🏠 🚌	obec Studený , restaurace, ubytování, autobusová zastávka, na Z okrají přístřešek Začátek úseku Severní stezky Lužickými horami
PR Studený vrch	1,9 km	331,3 km	◆	🏠	Severní stezka vstupuje do PR Studený vrch
Studený vrch	2,1 km	331,5 km	◆	💧	dva neupravené prameny u cesty
Studeneč (737 m)	3,6 km	333,0 km	◆	🏠	volně přístupná rozhledna na vrcholu Studeneč , omezené výhledy
Liska	5,0 km	334,4 km	◆	🏠	přístřešek na okrají obce, 300 m Z studánka
Zlatý vrch	5,3 km	334,7 km	◆	🏠	odbočka k lomu Zlatý vrch , přírodní rezervace (500 m)
Křížový buk	7,5 km	336,9 km	◆	🏠 🚌	významné rozcestí, přístřešek, autobusová zastávka
Jedlová - žst.	15,2 km	344,6 km	◆	🏠 🚂	železniční stanice Jedlová, nádražní restaurace, studánka
Tolštejnská cesta	16,0 km	345,4 km	◆	🏠	přístřešek
U Ranče	16,7 km	346,1 km	◆	🏠 ✕ 🏠	odbočka na vrchol Jedlové (1,3 km), rozhledna (otevřeno celoročně, vstupné), restaurace
Tolštejn - odb.	17,5 km	346,9 km	◆	🏠 ✕ 🏠	odbočka k hradu Tolštejn (200 m), vstup, vyhlídka, restaurace, ubytování
Rozhled	18,0 km	347,4 km	◆	🏠	chatová osada Rozhled , několik možností ubytování
Lesné	18,7 km	348,1 km	◆	🏠 🚌	několik možností ubytování, autobusová zastávka Přátelské místo 6 km od stezky - Trail Angel Svačinkovi - Rádi poutníkům nabídneme přespaní na zahradě u našeho domu, ve stanu nebo pod přístřeškem. Těž se mohou u nás zregenerovat: vykoupat, vyprat, najíst, dobít mobil.. Prosíme předem volat :-). Čsl. letců 2402, 407 47 Varnsdorf, Tel.: 731163712, 731214767
Pod Ptačincem	21,4 km	350,8 km	◆	🏠	přístřešek
Lužická cesta	22,8 km	352,2 km	◆	🏠	rozcestí, přístřešek 150 m po zelené značce na území Německa (možnost bivaku) Severní stezka vede na vrchol Luže územím Německa po zelené značce
studánka	23,6 km	353,0 km	◆	💧	upravená studánka
Luž (793 m)	24,3 km	353,7 km	◆	🏠	vrchol Luže (nejvyšší hora Lužických hor), rozhledna, výhledy
Pod Luží	25,1 km	354,5 km	◆	🏠	přístřešek
Myslivny	25,6 km	355,0 km	◆	🏠 ✕	ubytování, restaurace
Waltersdorf - CZ/D	26,6 km	356,0 km	◆	🏠 ✕	pěší hraniční přechod, Severní stezka vstupuje na území Německa, možnost ubytování, restaurace Alternativně lze pokračovat po českém území přes Dolní Světlou a Krompach
Rosenthaler Hütte	27,9 km	357,3 km	◆	🏠	přístřešek/bouda (možnost bivaku)
Krkavčí kameny	28,9 km	358,3 km	◆	🏠	výrazný skalní útvar Krkavčí kameny , omezené výhledy, přístřešek
Jonsdorfer Felsenstadt	30,6 km	360,0 km	◆	🏠	Jonsdorfské skalní město , výhledy, několik přístřešků v okolí
žlutá spojka	33,0 km	362,4 km	◆	🏠 ✕	Severní stezka vstupuje na území ČR, restaurace a penzion Na Hřebenovce 800 m JZ
Hain - CZ/D	34,5 km	363,9 km	◆	🏠 ✕	Severní stezka vstupuje na území Německa, restaurace, možnost ubytování
Hvozď (749 m)	35,9 km	365,3 km	◆	🏠 ✕	chata Hochwaldbaude , možnost ubytování, restaurace, výhledy
Hochwald (743 m)	36,1 km	365,5 km	◆	🏠	Hochwald-Turm - chata s restaurací, rozhledna
Kammloch	37,6 km	367,0 km	◆	🏠	Severní stezka vstupuje na území ČR, přístřešek
Na Šestce	39,3 km	368,7 km	◆	🏠	rozcestí, 100 m Z upravená studánka, skautská základna "Seleška"
Sokol - odb. ke zřícenině	40,2 km	369,6 km	◆	🏠	přístřešek, Kočičí studánka
Petrovice	41,6 km	371,0 km	◆	🏠 🚌	obec Petrovice, ubytování, restaurace, studánka, autobusová zastávka
Pod Loupežnickým vrchem (rozc.)	44,2 km	373,6 km	◆	🏠	přístřešek, odbočka na vrchol Loupežnický vrch (300 m)
Pod Vraními skalami	46,2 km	375,6 km	◆	🏠	přístřešek
Vraní skály	47,0 km	376,4 km	◆	🏠	přístřešek, ze skal výhledy
Horní Sedlo	48,6 km	378,0 km	◆	🏠 🚌	ubytování, autobusová zastávka
Bílé kameny	51,3 km	380,7 km	◆	🏠	přírodní památka Bílé kameny
Jítrava	52,1 km	381,5 km	◆	🏠 ✕ 🏠 🚌	obec Jítrava , ubytování, restaurace, benzínová pumpa, autobusová zastávka Konec úseku Severní stezky Lužickými horami



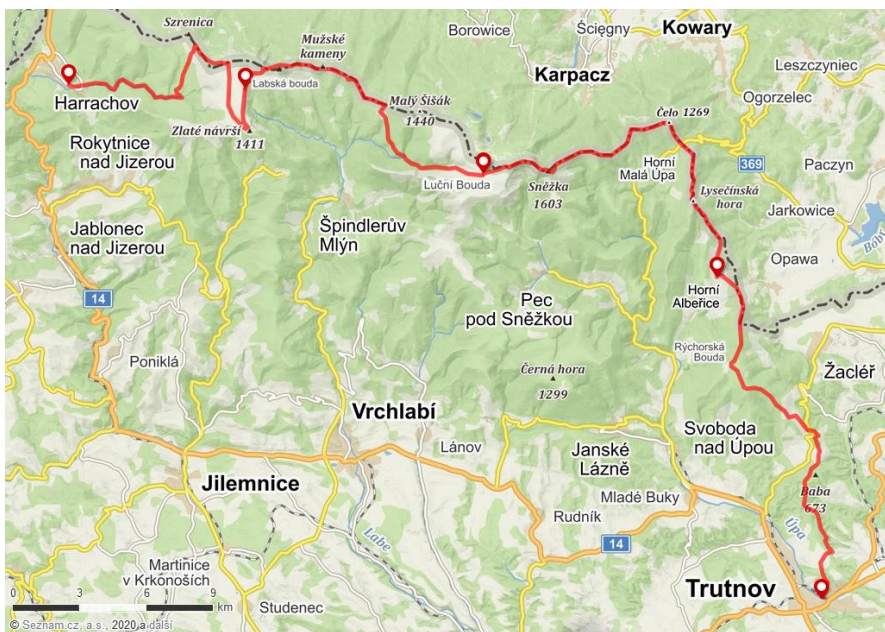
Místo	Km úsek	Km celk.	Značka	Typ místa	Informace o místě
Jítrava	0,0 km	381,5 km	◆	🏠 ✂️ 🚌	obec Jítrava, ubytování, restaurace, benzinová pumpa, autobusová zastávka Začátek úseku Severní stezky Ještědským hřbetem
Jítrava	0,5 km	382,0 km	◆	🏠	Hotel Jítravský Dvorec
Vápenný - lom	3,0 km	384,5 km	◆	🏠 💧 🌿	přístřešek, studánka, PR Velký Vápenný
Trávník	5,9 km	387,4 km	◆	🏠	přístřešek
Kaple sv. Kryštofa	8,5 km	390,0 km	◆	🏠	přístřešek
Kryštofovo Údolí	11,2 km	392,7 km	◆	🏠 ✂️ 🚌 💧	rekreační obec se základní turistickou vybaveností, studánka s přístřeškem Z od cesty. Stezka pokračuje po silnici po cyklotrase 21. Přátelské místo 7 km od stezky - Trail Angel Katka Wendlerová - Jsme aktivní rodina co má menší domek pod Ještědem. Turistům v nouzi nabízíme možnost přespání na zahradě ve stanu či na kryté terase. V zahradním domku jsou pavouci :-). Není problém si u nás dát teplou sprchu, vyprat a usušit oblečení, doplnit vodu, zakousnout něco dobrého k jídlu nebo použít gril či dobít elektrku.
Transbordér	14,8 km	396,3 km	◆	🏠	přístřešek, transbordér (přepravník pro osoby) přes Lužickou Nisu
Pod Hamrštejnem	14,9 km	396,4 km	◆	🏠 🚂	studánka, žel. zastávka Machnín - hrad
Chrastava	20,0 km	401,5 km	◆	🏠 ✂️ 🚌 📶	obec Chrastava s plnou infrastrukturou, muzeum, informační centrum Přátelské místo 6 km od stezky - Trail Angel Miloš Vystrčil - nabízíme vodu, elektřinu (na dobítí telefonu, powerbanky atd.) prostor na stanování na travnatém prostoru na zahradě, uložení kol pod přístřešek, nářadí na drobné opravy a další potřeby dle dohody na místě. Dětičkovská 20, Liberec 31 - Krásná Studánka, tel. 732 183 699, milos.odstrcil@seznam.cz
Informační centrum Chrastava	20,0 km	401,5 km	◆	📶 📄	Přátelské místo - prodej map, zdarma trhací mapy, doplnění vody, WC, wifi info k ubytování a možnostem občerstvení
Chrastava - Vysoká	21,9 km	403,4 km	◆	🏠 ✂️	penzion a restaurace Farma Vysoká konec úseku Severní stezky Ještědským hřbetem



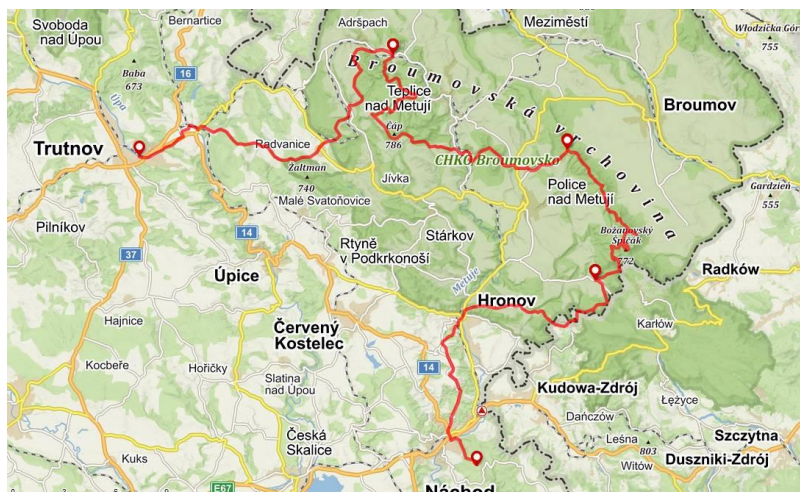
Místo	Km úsek	Km celk.	Značka	Typ místa	Informace o místě
Chrastava - Vysoká	0,0 km	403,4 km	◆	🏠 ✖	penzion a restaurace Farma Vysoká Začátek úseku Severní stezky Jizerskými horami
Pod Vysokým	5,1 km	408,5 km	◆	🏠	přístřešek
Albrechtice	6,9 km	410,3 km	◆	🏠 🚰 🚍	ubytování, autobusová zastávka; 200 m S u silnice pramen
Oldřichovský Špičák (724 m)	10,4 km	413,8 km	◆	🏠 🌄	NPR Jizerskohorské bučiny , vrchol, omezené výhledy
Hřebenový buk	11,3 km	414,7 km	◆	🏠	přístřešek
studánka u Skalního hradu	11,8 km	415,2 km	◆	🏠 🚰	upravená studánka "Manila"
Skalní hrad - odb.	11,9 km	415,3 km	◆	🏠 🌄	skalní vyhlídka, omezený rozhled
Oldřichovské sedlo	13,8 km	417,2 km	◆	🏠 🚰 🚍	restaurace "U Kozy" , přístřešek, vlaková zastávka Oldřichov v Hájích 1,3 km J po silnici
Bílá Kuchyně (rozc.)	19,0 km	422,4 km	◆	🏠 🚰 🌄	pramen (nejistý) 100 m J od rozcestí. 1 km po žluté přátelské místo - Občerstvení Hřebinek : pitná voda, dobré rady a pomoc v rámci našich možností (suché tričko, ponožky, drobné ošetření, drobnou opravu čehokoliv, či horký nápoj zdarma pro člověka v nesnážích). Otevřeno pátek-neděle, od 24.6. - 11.9. denně (9-18). Mimo otevřací dobu květen-fíjen samoobsluha lahvových nápojů (pivo, limo sušenky) a pitná voda.
Ferdinandov (rozc.)	21,9 km	425,3 km	◆	🏠 ✖	ubytování a restaurace
Hejnice	23,4 km	426,8 km	◆	🏠 🚰 🚍	kompletní infrastruktura, autokemp, poutní klášter
Ořešník	26,4 km	429,8 km	◆	🏠 🌄	PR Jizerskohorské bučiny , skalní vyhlídka
Tetřeví bouda	29,4 km	432,8 km	◆	🏠	soukromá chata (nepřístupná), 80 m od chaty po cestě upravená studánka
Krásná Máří	30,7 km	434,1 km	◆	🏠	skalní vyhlídka
Ptačí kupy (1013 m)	32,3 km	435,7 km	◆	🏠 🌄	skalnatý vrchol, PR Ptačí kupy , výhledy
Holubník (1071 m)	33,4 km	436,8 km	◆	🏠	skalnatý vrchol, výhledy
Holubník - sedlo	34,8 km	438,2 km	◆	🏠	rozcestí, přístřešek
Černá hora (rozc.)	36,2 km	439,6 km	◆	🏠 🌄	PR Černá hora , plochý vrchol, 200 m JV skalní vyhlídka Čertův odpočinek
Na Knejpě	39,5 km	442,9 km	◆	🏠 ✖	významné rozcestí, kiosek
Pod Jizerou (rozc.)	40,5 km	443,9 km	◆	🏠 🌄	rozcestí, odbočka na vrchol Jizery (1 km, výhledy), pod vrcholem přístřešek (možný bivak)
Smédava	42,5 km	445,9 km	◆	🏠 🚰 🚍	restaurace a penzion, přístřešek, autobusová zastávka
Promenáda	44,0 km	447,4 km	◆	🏠	kiosek
Jizerka	49,0 km	452,4 km	◆	🏠 ✖	osada Jizerka , ubytování, restaurace, muzeum, info centrum, stanice HS
Bukovec (1005 m)	50,2 km	453,6 km	◆	🏠 🌄	PR Bukovec , omezené výhledy
Údolí Jizery (rozc.)	56,1 km	459,5 km	◆	🏠	přístřešek
Kořenov - žel. st.	58,3 km	461,7 km	◆	🏠 🚰 🚍	obec Kořenov, ubytování, restaurace, železniční stanice, autobusová zastávka
Kořenov (silniční sedlo)	61,2 km	464,6 km	◆	🏠 ✖	obec Kořenov, info centrum, ubytování, restaurace, potraviny, autobusová zastávka
Kořenov	62,0 km	465,4 km	◆	🏠	přístřešek u bývalého lomu
Pod Hvězdou	62,5 km	465,9 km	◆	🏠	přístřešek
Hvězda (959 m)	63,0 km	466,4 km	◆	🏠 ✖	vrchol, rozhledna Štěpánka , kiosek; v okolí několik restaurací, ubytování
Dolní Kořenov	66,4 km	469,8 km	◆	🏠 ✖	několik penzionů
Harrachov - žel. st.	68,0 km	471,4 km	◆	🏠 🚰 🚍	penzion, nádražní kiosek, zastávka autobusů
Harrachov - info centrum KRMAP	71,8 km	475,2 km	◆	🏠 ✖	město Harrachov, kompletní infrastruktura Konec úseku Severní stezky Jizerskými horami



Místo	Km úsek	Km celk.	Značka	Typ místa	Informace o místě
Harrachov - info centrum KRNPAP	0,0 km	475,2 km	◆	🏠 ✕ ⚠️ 🚰 🚗	město Harrachov, kompletní infrastruktura Začátek úseku Severní stezky Krkonošemi
Mumlavský vodopád	1,2 km	476,4 km	◆	🌊 ✕ 🚰	Severní stezka vstupuje do Krkonošského národního parku , restaurace, kiosek
útlina Stan	3,2 km	478,4 km	◆	🏠	útlina " Stan ", možnost přespaní, http://utulnautulna.cekuj.net
Krkonošova snídaně	5,9 km	481,1 km	◆	✕ 🚰	významné rozcestí, sezonní kiosek, venkovní posezení
U Maštale	6,6 km	481,8 km	◆	🏠	útlina " U Maštale ", možnost přespaní
Vosecká bouda	8,2 km	483,4 km	◆	🏠 ✕ 🚰	Vosecká bouda - ubytování, restaurace, přímo u chaty pramen
Svinské kameny	8,7 km	483,9 km	◆	✕ 🚰	hraniční rozcestí CZ/PL, Severní stezka vstupuje na krátký úsek na území Polska
Pramen Labe	11,1 km	486,3 km	◆	🚰	symbolický pramen Labe , posezení
U Ťtyř pánů	12,4 km	487,6 km	◆	🏠	útlina, možnost bivaku
Vrbatova bouda	14,1 km	489,3 km	◆	🏠 🚰	restaurace, v blízkosti sezonní autobusová zastávka
Labská bouda	16,2 km	491,4 km	◆	🏠 ✕	ubytování, restaurace
Kamenná studánka	17,8 km	493,0 km	◆	🚰	pramen
Sněžné jámy	18,2 km	493,4 km	◆	✕ 🚰	četné vyhlídky na Sněžné jámy , 200 m SZ Bouda U Sněžných jam (nepřístupná) Severní stezka pokračuje po hraniční cestě Česko-polského přátelství
Černé sedlo	19,9 km	495,1 km	◆	🏠 🏠 ✕	útlina - možnost přespaní, 1 km JZ po modré Martinova bouda (restaurace, ubytování)
Petrova bouda	22,4 km	497,6 km	◆	🏠 ✕	vybavená noclehárna (vlastní spacák), po domluvě možnost stravy, petrovyboudy.cz/nocleharna 500 m JZ po žluté Moravská bouda - restaurace, ubytování Prátelecké místo - dobití přístrojů, doplnění tekutin a občerstvení v tzv. Útulně, která je pro turisty otevřena celoročně v čase 8:00 do 18:00.
Špindlerovka	24,6 km	499,8 km	◆	🏠 ✕ 🚰	ubytování, restaurace, autobusová zastávka alternativně lze pokračovat po Cestě Česko-polského přátelství
Erlebachova bouda	25,3 km	500,5 km	◆	🏠 ✕ 🚰	ubytování, restaurace, autobusová zastávka
Bouda U Bílého Labe	27,9 km	503,1 km	◆	🏠 ✕ 🚰	ubytování, restaurace, studánka
Luční bouda	31,8 km	507,0 km	◆	🏠 ✕	ubytování, restaurace
Obří sedlo	34,2 km	509,4 km	◆	✕ 🚰	Slezský dům (PL), občerstvení
Sněžka (1603 m)	35,3 km	510,5 km	◆	✕ 🚰	Nejvyšší hora Česka, občerstvení, stanice lanovky, četné vyhlídky
Jelenka	38,6 km	513,8 km	◆	🏠 ✕ ⚠️	horská bouda Jelenka , ubytování, restaurace, po dohodě možnost stanování u chaty
Nad Sovím sedlem (rozc.)	39,5 km	514,7 km	◆	✕ 🚰	úsek Tabule - Pod Lysečinskou boudou zákaz vstupu z důvodu ochrany přírody od 15. 3. do 31. 5. Klidové území NP, alternativně lze jít po červené turistické značce 1,1 km V po červené útlina NS Jelení (možnost nocování)
Pomezní Boudy	43,1 km	518,3 km	◆	🏠 ✕ 🚰	Horní Malá Úpa , info centrum, ubytování, občerstvení, pivovar, autobusová zastávka Cesta pokračuje po zelené značené Cestě ing. Jiřího Nováka (klidové území NP)
rozcestí	46,8 km	522,0 km	◆	✕ 🏠 ✕	odbočka k Lysečinské boudě (ubytování, restaurace)
Pod Lysečinskou boudou	48,3 km	523,5 km	◆	✕ 🏠 ✕	alternativně lze pokračovat po zelené hraniční stezce
Horní Albeřice	50,3 km	525,5 km	◆	🏠 ✕	penzion, restaurace
Horní Albeřice - rozc.	51,2 km	526,4 km	◆	✕ 🏠	200 m SV po žluté útlina nad Horními Albeřicemi, možnost nocování
Roh hranic	53,2 km	528,4 km	◆	🏠	útlina, možnost nocování
Kutná - Rýchory	55,2 km	530,4 km	◆	✕ 🏠 ✕	rozcestí, Rýchorská bouda 400 m SZ (ubytování, restaurace) Prátelecké místo - Rýchorská bouda - tábořiště u chalupy, dobití kol i telefonů. https://rychorska-bouda.cz martinaskrystof@gmail.com, 777045673 Prátelecké místo 3 km od stezky - Infokoloniál Dotek - pitná voda, nabití telefonu, základní vybavení pro opravu a servis kol, nabíjení elektrokol, drobné občerstvení, wifi, informační centrum. Po domluvě možnost ubytování a stravy. Horní Maršov 175, tel: +420 739 203 205, www.dotek.eu
V končinách	58,7 km	533,9 km	◆	🏠	pěchotní srub V končinách , útlina (možnost nocování) Severní stezka opouští KRNPAP
Babí - Stachelberg	60,4 km	535,6 km	◆	🚰	autobusová zastávka
Stachelberg - pevnost	61,0 km	536,2 km	◆	🏠 ✕ 🚰	dělostřelecká tvrz Stachelberg (vstup), rozhledna Eliška , sezonní občerstvení, přístřešek
Za Zámeckým vrchem (rozc.)	64,6 km	539,8 km	◆	🏠	přístřešek s ohništěm
Trutnov	70,2 km	545,4 km	◆	🏠 ✕ 🚰 🚗	město Trutnov, kompletní infrastruktura, vlakové nádraží Konec úseku Severní stezky přes Krkonoše

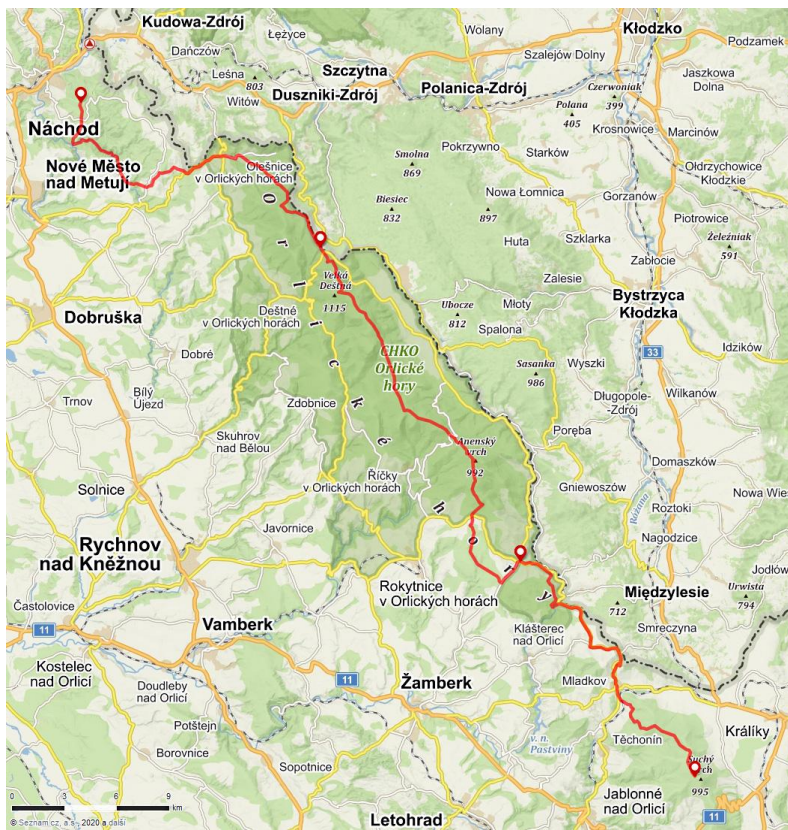


Místo	Km úsek	Km celk.	Značka	Typ místa	Informace o místě
Trutnov	0,0 km	545,4 km	◆	🏠 🚰 🚶 🚗	město Trutnov, kompletní infrastruktura, vlakové nádraží Začátek úseku Severní stezky přes Broumovskou vrchovinu
Markoušovice	9,6 km	555,0 km	◆	🏠 🚰 🚶 🚗	obec Markoušovice , několik penzionů; 1,2 km SZ Markoušovická rozhledna , přístřešek
Pod Pasekou - rozcestí	10,7 km	556,1 km	◆	🏠 🚰 🚶 🚗	Přátelské místo 4 km od stezky - Muzeum bratří Čapků Malé Svatoňovice : dobíjení mobilu i jiných zařízení, 24 hodin denně zdarma dobíjení elektrokola u dobíjecích stanic, zdarma mapy a případné rady v orientaci po okolí. Pitná voda zdarma přímo na náměstí Karla Čapka v Malých Svatoňovicích u Studánky v kapličky, voda je dostupná 24 hodin denně a zdarma všem. Muzeum dále nabízí:
Pod Pasekou	11,1 km	556,5 km	◆	🚰	upravená studánka
Jestřebí bouda	11,3 km	556,7 km	◆	🏠 🚰 🚶 🚗	Přátelské místo - turistická chata Jestřebí bouda : ubytování a stravování, možnost stanování u chaty, pitná voda, nabití mobilu, sada na opravu kola. Možnost posezení venku na lavičích + ohniště. Otevřeno pá podvečer až neděle do 15 hod, v červenci a srpnu otevřeno nonstop. http://www.jestrebibouda.cz
studánka	12,1 km	557,5 km	◆	🚰	u cesty upravený pramen
Radvanice	13,7 km	559,1 km	◆	🏠 🚰 🚶 🚗	obec Radvanice , ubytování, restaurace, potraviny, autobusová zastávka
Janovice u Trutnova - žel. st.	17,1 km	562,5 km	◆	🏠 🚰 🚶 🚗	obec Janovice u Trutnova , ubytování, restaurace, vlaková zastávka
Adršpach	24,8 km	570,2 km	◆	🏠 🚰 🚶 🚗	Adršpach , kompletní turistická infrastruktura, muzeum táboření možné v kempu U Meierů
Adršpašské skály - vstup	25,0 km	570,4 km	◆	🏠 🚰 🚶 🚗	Vstup do NPR Adršpašsko-teplické skály (poplatek, nutná rezervace)
U Trpaslíka	26,3 km	571,7 km	◆	🚰	přístřešek, Stříbrný pramen
Teplické skály - Ozvěna	29,5 km	574,9 km	◆	🏠 🚰 🚶 🚗	400 m po modré Teplice nad Metují - restaurace, ubytování, vlaková a autobusová zastávka
Teplické skály - Ozvěna	29,7 km	575,1 km	◆	🏠 🚰 🚶 🚗	přístřešek
Horolezecká chata	30,9 km	576,3 km	◆	🏠 🚰 🚶 🚗	přístřešek, průchod Teplickými stěnami může být na jaře omezen kvůli hnízdění sokola stěhovavého
Teplické skály	32,0 km	577,4 km	◆	🏠 🚰 🚶 🚗	přístřešek
Pod Čapím vrchem	35,9 km	581,3 km	◆	🚰	odbočka na vrchol Čáp (rozhledna, volně přístupná), 700 m Z po zelené značce
Skály	36,2 km	581,6 km	◆	🚰	chatová osada, veřejně přístupná studna
Skály	36,8 km	582,2 km	◆	🏠 🚰 🚶 🚗	osada Skály , ubytování, restaurace, odbočka ke zřícenině hradu Skály (výhledy)
Dědov	41,4 km	586,8 km	◆	🏠 🚰 🚶 🚗	osada Dědov , možnost ubytování, vlaková zastávka
Klučanka	43,0 km	588,4 km	◆	🚰	upravená studánka " U klobouku " 100 m J od cesty
U Pelegrina	43,6 km	589,0 km	◆	🚰	studánka " Pereginka " u cesty
Ostaš - rozc.	44,4 km	589,8 km	◆	🏠 🚰 🚶 🚗	přístřešek, ubytování, hospoda a letní kiosek; odbočka na vrchol Ostaš (1 km po modré), výhledy
Pramen u Borku	44,7 km	590,1 km	◆	🚰	pramen (výtok ze studny), nejistý
Pěkov	45,3 km	590,7 km	◆	🚰	autobusová zastávka
Hlavňov	48,0 km	593,4 km	◆	🏠 🚰 🚶 🚗	obec Hlavňov , autobusová zastávka, penzion a restaurace 300 m J po silnici
Hvězda	49,5 km	594,9 km	◆	🏠 🚰 🚶 🚗	Chata Hvězda , ubytování, restaurace, autobusová zastávka, poutní kaple Panny Marie Sněžné Severní stezka vstupuje do NPR Polické stěny
Kamenné hřiby (odb.)	54,1 km	599,5 km	◆	🏠 🚰 🚶 🚗	přístřešek
Nad Slavným	55,1 km	600,5 km	◆	🏠 🚰 🚶 🚗	rozcestí, 600 m JZ po žluté penzion
Pod Velkou kupou	57,0 km	602,4 km	◆	🚰	vydatný pramen pitné vody u cesty
Pánův kříž	61,8 km	607,2 km	◆	🏠 🚰 🚶 🚗	přístřešek
U Zabitého	65,1 km	610,5 km	◆	🏠 🚰 🚶 🚗	přístřešek
Machovská Lhota	67,7 km	613,1 km	◆	🏠 🚰 🚶 🚗	penzion, restaurace Přátelské místo - Penzion U Lidmanů - Přespaní na sále za naši nákladovou cenu (ca 100 - 150 Kč/osoba, dle počtu osob), dobítí mobilu, přístup k pitné vodě, úschova potravin (možný i dovoz potravin - pouze na dotaz předem), Machovská Lhota 40, info@ulidmanu.cz, tel: 604 341 863
Pod Bukowinou CZ/P	71,7 km	617,1 km	◆	🚰	Severní stezka následně 2x prochází polským územím
Bukowina Klodzka (P)	72,3 km	617,7 km	◆	🏠 🚰 🚶 🚗	přístřešek
Pstrážna (P)	73,6 km	619,0 km	◆	🏠 🚰 🚶 🚗	skansen, restaurace
Závrchy	74,5 km	619,9 km	◆	🚰	studánka 200 m S po červené
Vysoké Srbsko	76,8 km	622,2 km	◆	🏠 🚰 🚶 🚗	obec Vysoké Srbsko , 200 m S Hospoda Na kopci a autobusová zastávka,
U Matky jedle	79,2 km	624,6 km	◆	🏠 🚰 🚶 🚗	přístřešek a upravená studánka
Hronov	80,6 km	626,0 km	◆	🏠 🚰 🚶 🚗	město Hronov , kompletní infrastruktura, info centrum, muzeum, minerální prameny
Pavlišov	85,3 km	630,7 km	◆	🏠 🚰 🚶 🚗	obec Pavlišov , restaurace, několik penzionů
Náchod	89,4 km	634,8 km	◆	🏠 🚰 🚶 🚗	město Náchod , kompletní infrastruktura, info centrum, zámek
Náchod - nad pivovarem	89,9 km	635,3 km	◆	🏠 🚰 🚶 🚗	rozcestí, nedaleko pramen (často suchý) alternativně lze na Dobrošov pokračovat po modré a zelené značce kolem vojenských pevností 2 km od stezky Přátelské místo - Městské informační centrum Malé lázně - doplnění pitné vody, dobítí mobilního telefonu, úschova zavazadel, WiFi, mapy a informační materiály, minerální prameny. V zimě poutníkům zdarma uvaříme čaj či kávu, v létě si mohou užít relax na lehátkách nebo se osvěžit procházkou v masážním Kneippově chodníku.
Dobrošov (624 m)	92,7 km	638,1 km	◆	🏠 🚰 🚶 🚗	vrchol Dobrošov, Jiráskova chata (ubyt., restaurace), v blízkosti několik penzionů Konec úseku Severní stezky Broumovskou vrchovinou

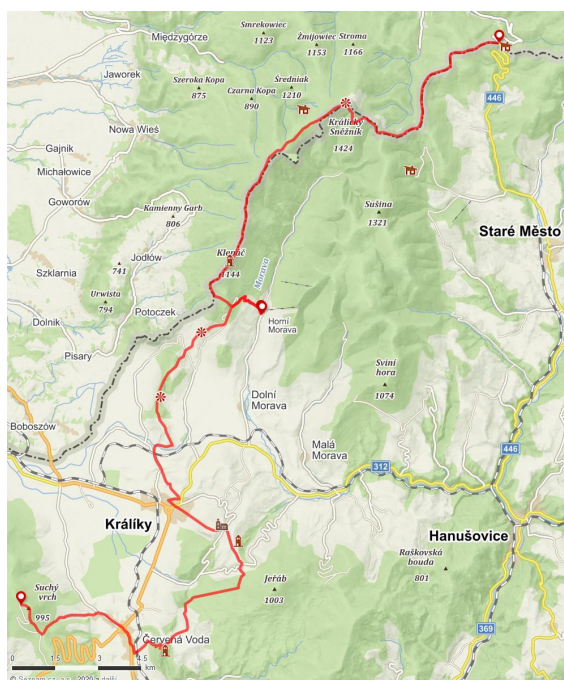




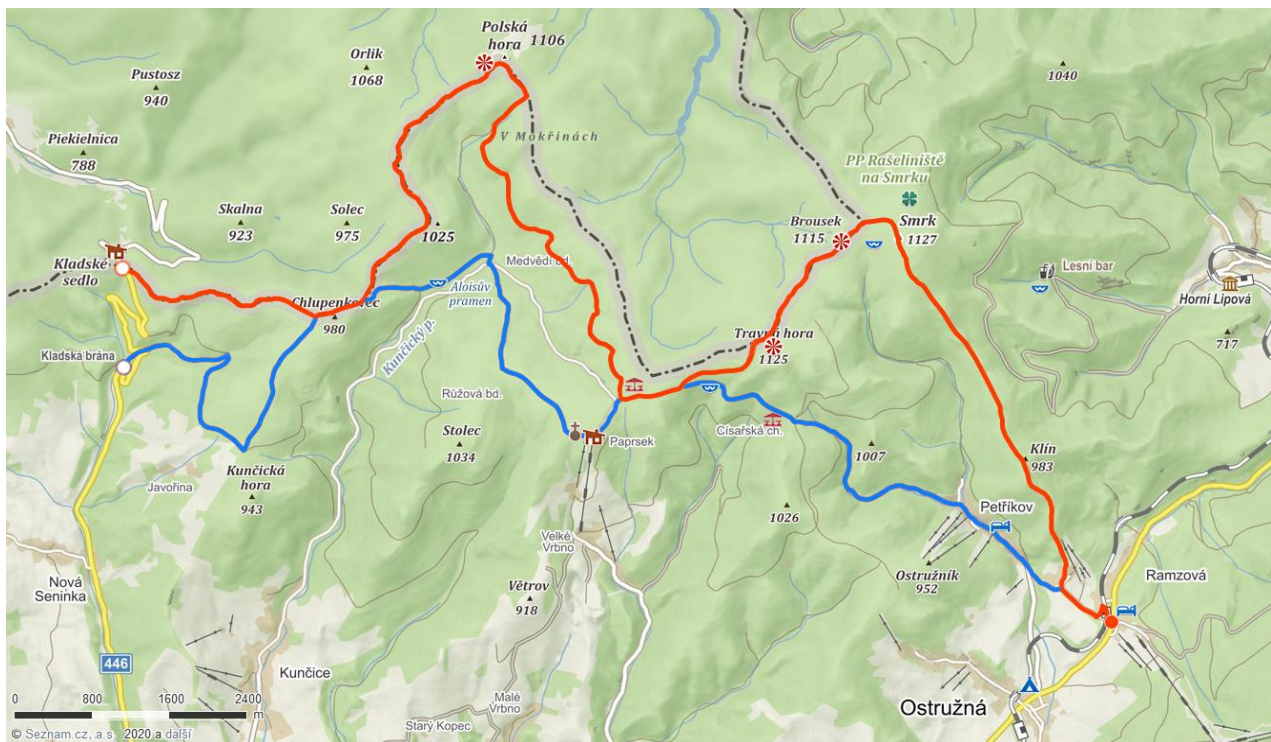
Místo	Km úsek	Km celk.	Značka	Typ místa	Informace o místě
Dobrošov (624 m)	0,0 km	638,1 km			vrchol Dobrošov, Jiráskova chata (ubyt., restaurace), v blízkosti několik penzionů Začátek úseku Severní stezky Orlickými horami
Peklo	2,8 km	640,9 km			PR Peklo , několik penzionů, restaurace Bartoňova útulna 4 km od stezky přátelské místo - Trail Angel Štěpán Hnyk - pomoc s dopravou, nákupem, doplněním zásob, vypráním oblečení, opravami vybavy a případnou další asistencí, která by mohla poutníkům pomoci. Třešňová 767, Nové Město nad Metují, 54901, Telefon: 777814374 6 km od stezky Přátelské místo - Městské informační centrum Nové Město nad Metují - doplnění pitné vody, nabíjení mobilu atd., Wi-Fi, zdarma uschováme zavazadla nebo kola, poskytneme zdarma mapy okolí apod.
Nový Hrádek	9,1 km	647,2 km			Nový Hrádek , ubytování, restaurace, potraviny, autobusová zastávka, na Z okraj přístřešek Přátelské místo 4 km od stezky - Trail Angel Roman Kuzník - po domluvě možnost přespaní ve starším domě s kulturní ochranou (není vhodný pro alergiky či astmatiky;) či postavení si stanu na zahradě. Roman Kuzník, Slavohov 31, tel.774 110 135, email: Kuzminek@seznam.cz
Šibeník (655 m)	10,3 km	648,4 km			rozhledna Šibeník , přístřešek 100 m S Přátelské místo - Info centrum Nový Hrádek, vrch Šibeník : V době otevřené Infocentra u rozhledny na Šibeníku: doplnění vody z vodovodu a možnost občerstvení (teplé a studené tekutiny) z prodejních automatů, WC, dobítí elektrokol, dobítí mobilních telefonů a powerbank (po celý den).
Tábořiště "Bez nudy"	11,9 km	650,0 km			Přátelské místo - možnost táboření, suché WC, altán, ohniště, koupání, po dohodě spaní pod střechem, koupelna, kuchyň. Kontakt: Dlouhý 8, Nový Hrádek, www.beznudy.cz/trekari/ Prosíme předem dát o příchodu vědět na facebook "Bez nudy u Černého lesa"
Zelinkův mlýn	12,3 km	650,4 km			autobusová zastávka
U svatých	13,0 km	651,1 km			minipivovar Agent , restaurace
Olešnice v Orlických horách	15,2 km	653,3 km			obec Olešnice v Orlických horách , ubytování, restaurace, prodejna potravin, info centrum, muzeum Přátelské místo Informační centrum Olešnice v Orlických horách - Možnost doplnit pitnou vodu v infocentru, miska s vodou nebo krmivo pro psa. Před infocentrem možnost dobítí mobilu (solární dobíjecí stanice). Pro poutníky sleva na vstupné do Utzova betlému jen za dětské vstupné 10,-Kč
Nad Olešnicí	17,4 km	655,5 km			přístřešek, vyhlídka
Vrchmezí (1084 m)	20,0 km	658,1 km			přístřešek, rozhledna (možnost bivaku, ohniště), vyhlídka
Bukačka	23,0 km	661,1 km			NPR Bukačka
Šerich - Masarykova chata	24,5 km	662,6 km			Masarykova chata (ubytování, restaurace), přístřešek
Šerich - sedlo	24,9 km	663,0 km			autobusová zastávka 5 km J Přátelské místo - TIC Deštné v Orlických horách : doplnění pitné vody, dobítí mobilního telefonu, wifi připojení zdarma, možnost uschovat menší zavazadla, informace k nocování, k dispozici mapy okolí, možnost dát napít psům.
Velká Deštná - rozcestí	28,1 km	666,2 km			nová útulna (možnost noclehu), kiosek; vrchol Velká Deštná 300 m po značce (rozhledna)
Valinův pramen	31,9 km	670,0 km			upravený pramen u cesty (nejistý)
Pod Homolí	33,0 km	671,1 km			samoobslužný bufet Kačenčín šenk 100 m Z po modré
Kunštátská kaple	36,2 km	674,3 km			přístřešek
Pěticestí	37,0 km	675,1 km			kiosek, přístřešek, 150 m JV studánka
Mezivrší - rozc.	40,2 km	678,3 km			autobusová zastávka Alternativní trasa po žluté značce k poutnímu kostelu Nanebevzetí Panny Marie v Neratově
Neratov (leží cca 4 km mimo trasu)	40,2 km	678,3 km			Přátelské místo - TIC Neratov: ohřev jídla a vody, wifi, WC, odpočinek, možnost schovat se před nepřízní počasí, info k nocování. Samoobslužný servisní box pro kola 24/7
Přístřešek pod Anenským vrchem	42,6 km	680,7 km			přístřešek
Hanička - pevnost (odb.)	44,7 km	682,8 km			odbočka k Tvrzi Hanička (300 m Z po červené), občerstvení, přístřešek s ohništěm (možnost bivaku)
Hanička - bus	46,1 km	684,2 km			přístřešek s ohništěm (možnost bivaku), autobusová zastávka, 300 m V u silnice pramen (nejistý)
Pod Zadním vrchem	48,7 km	686,8 km			přístřešek
U Pašerácké lávky	54,5 km	692,6 km			500 m SV po červené Orlická chata - ubytování, občerstvení Severní stezka pokračuje přes PR Zemská brána po stejnojmenné naučné stezce
Čihák	56,2 km	694,3 km			turistická chata Na Čiháku , autobusová zastávka alternativní trasa vede k rozcestí Adam územím Polska po modré a zelené značce
České Petrovice	58,9 km	697,0 km			obec České Petrovice , penziony, restaurace
Adam - rozc.	60,8 km	698,9 km			odbočka ke Kašparově chatě (300 m) - ubytování, restaurace
Mladkov	63,9 km	702,0 km			několik penzionů, potraviny, restaurace otevřena jen večer
Mladkov - žel. st.	64,5 km	702,6 km			vlaková zastávka, Severní stezka vstupuje do přírodního parku Suchý vrch-Buková hora
Pramen knížete Rostislava	65,4 km	703,5 km			mírně radioaktivní prameny s pitnou vodou u cesty, přístřešek
Pod Vysokým kamenem	68,1 km	706,2 km			přístřešek
Pevnost Bouda	70,3 km	708,4 km			Dělostřelecká tvrz Bouda (prohlídky - www.boudamuseum.com), bufet, přístřešek, pramen
U tří pánů	71,9 km	710,0 km			přístřešek
Suchý vrch - Kramářova chata	72,8 km	710,9 km			rozhledna, Kramářova chata na Suchém vrchu (ubytování, restaurace) - www.suchak.cz/ Konec Severní stezky v úseku Orlickými horami Přátelské místo - Rozhledna Suchý vrch - pro poutníky po Via Czechia sleva 50% na vstup na rozhlednu (je třeba se prokázat Vandrovníkem, plackou nebo nášivkou)



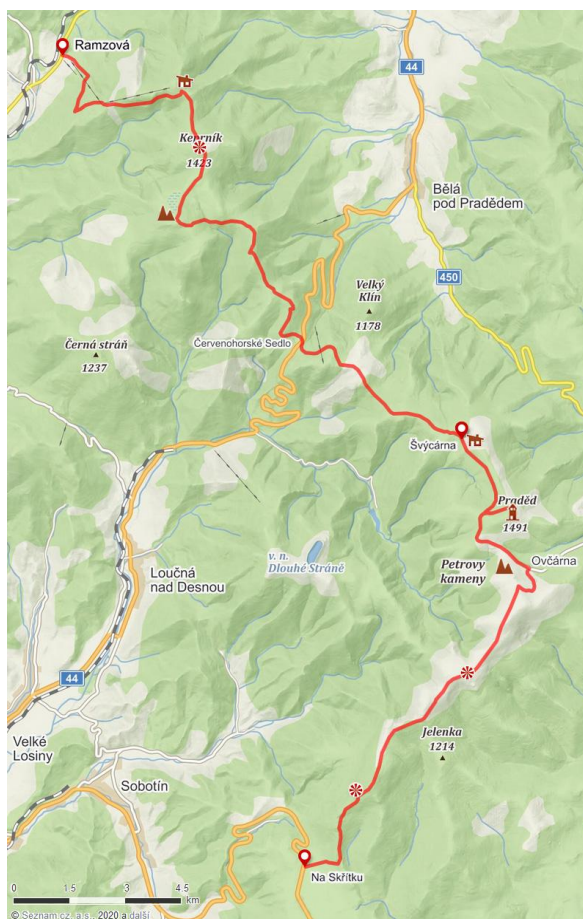
Místo	Km úsek	Km celk.	Značka	Typ místa	Informace o místě
Suchý vrch - Kramářova chata	0,0 km	710,9 km			rozhledna, Kramářova chata na Suchém vrchu (ubytování, restaurace) - www.suchak.cz/ Začátek Severní stezky v úseku Králický Sněžník
Suchý vrch (995 m)	0,4 km	711,3 km			vrchol Suchý vrch , bez výhledu, radiové vysílače
Hvězda	1,5 km	712,4 km			rozcestí, přístřešek
Prameniště Cervenovodského potoka	2,2 km	713,1 km			vpravo od cesty prameniště. Severní stezka opouští přírodní park Suchý vrch-Buková hora
Červená voda - obecní úřad	5,4 km	716,3 km			obec Červená Voda , kompletní infrastruktura, prodejna potravin
Červená voda - žel. zastávka	6,0 km	716,9 km			vlaková zastávka
pod Křížovou horou	6,9 km	717,8 km			přístřešek pod Křížovou horou
Křížová hora (735 m)	7,5 km	718,4 km			rozhledna Křížová hora (volně přístupná), přístřešek
Šanov - rozcestí	9,3 km	720,2 km			obec Šanov , několik penzionů, na rozcestí přístřešek s ohništěm
Šanov	10,1 km	721,0 km			pramen na konci obce u cesty
Horní Orlice - rozc.	13,7 km	724,6 km			přístřešek
Dolní Hedeč	15,5 km	726,4 km			Klášter Hora Matky Boží , přístřešek, restaurace, v okolí několik penzionů, autobusová zastávka
Dolní stezka	15,7 km	726,6 km			Hrabčec stezka - 500 m po zelené značce několik pramenů, přístřešek s ohništěm
Králíky	17,4 km	728,3 km			město Králíky , kompletní infrastruktura, infocentrum, vlaková stanice Přátelské místo - Trail Angel Kateřina Pecháčková - Nabízím doplnění tekutin, přespaní doma nebo i stanování na zahradě, vyprání, teplé jídlo, dobítí elektroniky, objednání třeba granulí pro psa atd. Prosim poutníky, aby se předem ozvali na telefon 777 065 595
Prostřední Lipka	19,8 km	730,7 km			železniční zastávka
Pod Klepáčem	27,2 km	738,1 km			rozcestí Pod Klepáčem , přístřešek - 1,7 km po modré Dolní Morava - ubytování, kemp, restaurace Přátelské místo - Autokemp Dolní Morava - pro poutníky po Via Czechia sleva 15% v kempu.
Klepáč (1144 m)	29,4 km	740,3 km			rozhledna Klepáč
sedlo Puchača	31,8 km	742,7 km			přístřešek, Severní stezka vede následně po polském území
rozcestí u Vlastovčích kamenů (P)	35,7 km	746,6 km			Severní stezka vede rovně 150 m po neznačené cestě vlevo po značené cestě 700 m Schronisko na Sněžníku (ubytování, restaurace)
Králický Sněžník (1423 m)	36,9 km	747,8 km			NPR Králický Sněžník , vrchol, rozhledna, panoramatické výhledy
Pramen Moravy	37,2 km	748,1 km			pramen Moravy (upravená studánka), nedaleko socha slúněte
Chata Franciska (rozc.)	38,1 km	749,0 km			100 m J po žluté chata horské služby Franciska (nepřístupná), u chaty studánka
Stříbrnická - sedlo	37,3 km	748,2 km			Severní stezka pokračuje po zeleně značené pohraniční stezce alternativně lze pokračovat po červené značce
Gleboka Jama	40,4 km	751,3 km			rozcestí Gleboka Jama , 300 m JZ přístřešek a pramen alternativně lze sestoupit k chatě Návrší (2,3 km)
Kladské sedlo	45,4 km	756,3 km			Chata Kladské sedlo - ubytování a restaurace, u chaty možno po dohodě postavit stan Konec úseku Severní stezky Králickým Sněžníkem



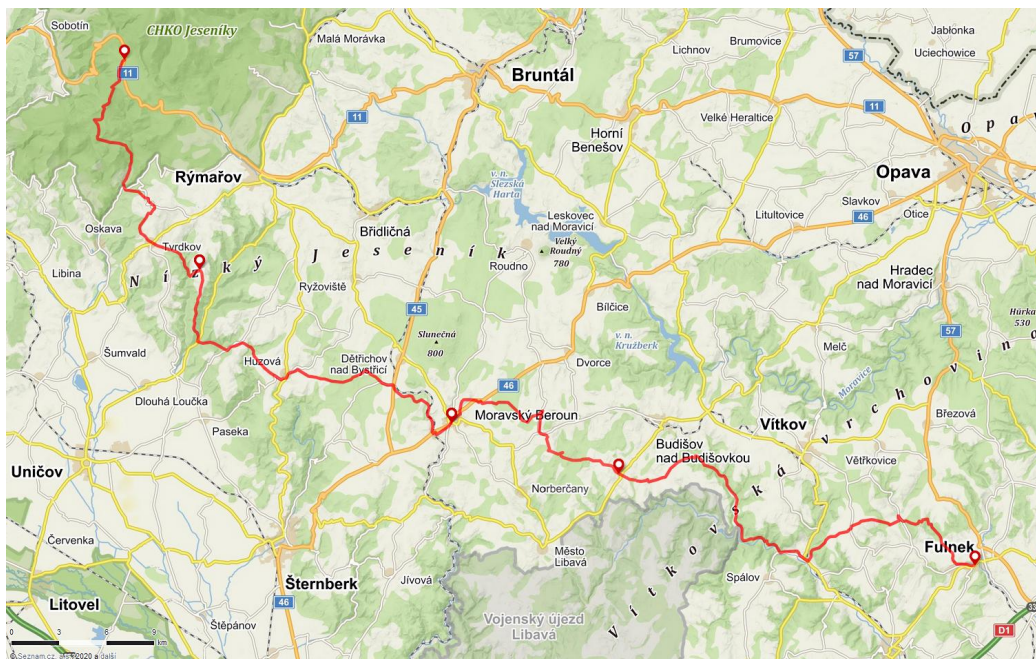
Místo	Km úsek	Km celk.	Značka	Typ místa	Informace o místě
Kladské sedlo	0,0 km	756,3 km			Chata Kladské sedlo - ubytování a restaurace, u chaty možno po dohodě postavit stan Začátek úseku Severní stezky Rychlebskými horami
Nad Aloisovým pramenem	2,8 km	759,1 km			rozcestí, alternativní trasa pokračuje po červené značce, studánka Aloisův pramen 700 m
Polská hora (1106 m)	6,3 km	762,6 km			vrchol Polská hora (Rudawiec), výhledy na polskou stranu a Králický Sněžník
Polská hora - sedlo	6,8 km	763,1 km			trasa opouští pěší turistické značení a pokračuje po lyžařské trase
Palaš	11,1 km	767,4 km			významné rozcestí, 500 m JZ chata Paprsek (ubytování, restaurace) Přátelské místo - Chata Paprsek - Dočerpání vody, dobítí mobilu, nabití elektrokola, možnost využití nářadí na samostatný servis kola, po domluvě možnost stanování u chaty. info@paprsek.cz, 777 076 542
Trkač	11,4 km	767,7 km			rozcestí, Severní stezka pokračuje po lyžařských trasách, alternativně lze pokračovat po červené
Travná hora (1125 m)	12,9 km	769,2 km			plochý vrchol s omezeným rozhledem J od cesty
Brousek (1115 m)	14,1 km	770,4 km			vrchol Brousek , výhledy
Smrk - hraničník	14,5 km	770,8 km			významné rozcestí, 1 km SV po žluté přístřešek Mates (možnost bivaku)
Smrk (1127 m)	15,0 km	771,3 km			vrchol Smrk , PR Rašeliniště na Smrku
Nad Horním barem	15,8 km	772,1 km			rozcestí, 1,2 km V po neznačené cestě Lesní Bar (občerstvení, přístřešek, ohniště)
Ramzová	20,2 km	776,5 km			osada Ramzová, ubytování, restaurace, studánka, železniční zastávka Konec úseku Severní stezky Rychlebskými horami



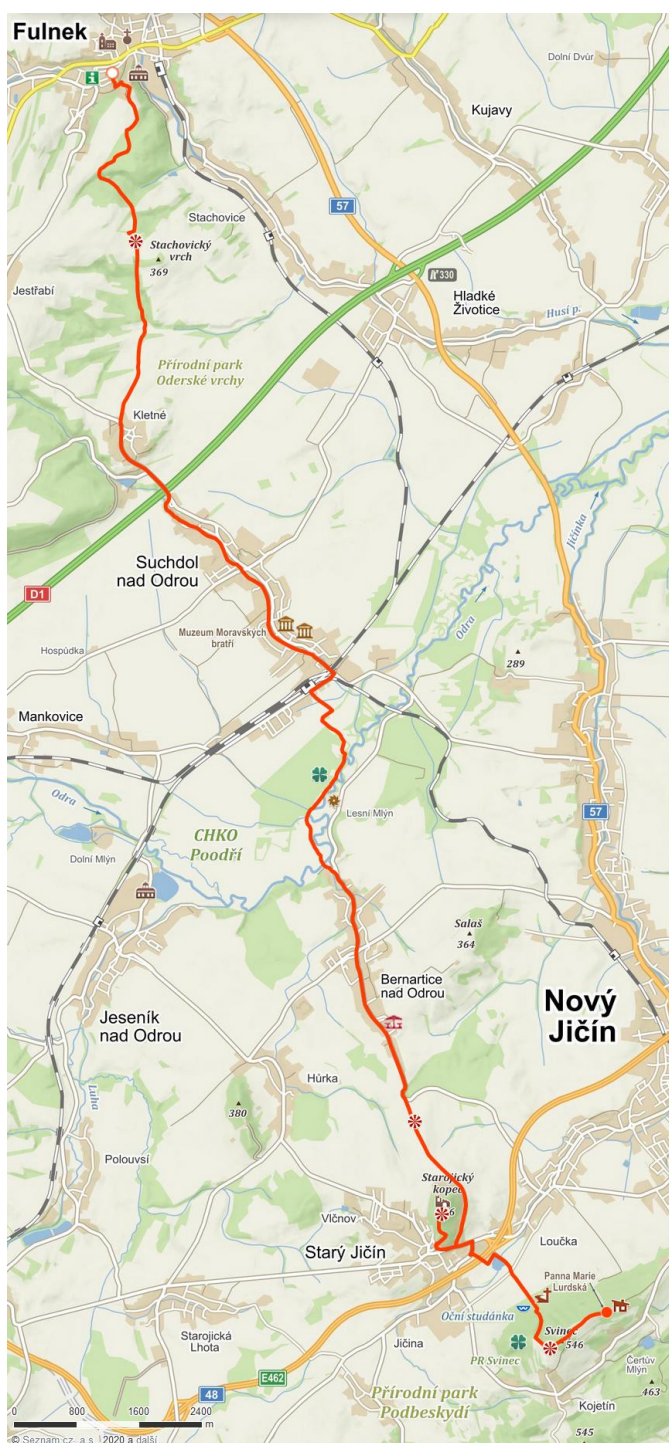
Místo	Km úsek	Km celk.	Značka	Typ místa	Informace o místě
Ramzová	0,0 km	776,5 km			osada Ramzová, ubytování, restaurace, studánka, železniční zastávka, stanice lanovky Začátek úseku Severní stezky Hrubým Jeseníkem
studánka	1,4 km	777,9 km			studánka Dobrá voda , v blízkosti kaplička
Černava	2,8 km	779,3 km			mezistanice lanovky, kavárna
Šerák (rozc.)	5,1 km	781,6 km			rozcestí, 300 m S po modré Chata Jiřího na Šeráku (ubytování, restaurace) Severní stezka vstupuje do NPR Šerák-Keprník Přátelské místo - Chata Jiřího na Šeráku - V zádveři celoročně v provozu potravinový a kávový automat (přístupný i v době, kdy je restaurace/chata uzavřena) - pití, sušenky, nepravidelně i uzeniny, sýry, pečivo. V kávovém automatu čaj, káva, laté, kvalitní ze zrnkové kávy. Mimo sezónu jsme schopni dočepovat pocestným vodu, dobít jim telefon, když si na chvíli sednou k pivu.
Keprník (1423 m)	6,8 km	783,3 km			vrchol Keprníku , rozhledy
Trojmezí	7,8 km	784,3 km			rozcestí, Severní stezka odbočuje na Vozku, alternativně lze jít přímo po červené značce
Vozka (1377 m)	9,2 km	785,7 km			vrchol Vozky , rozhledy
Vřesová studánka	12,2 km	788,7 km			poutní Vřesová studánka (pitná voda), v blízkosti oltářní kámen, kříž
přístřešek	13,9 km	790,4 km			přístřešek
Červenohorské sedlo	15,9 km	792,4 km			Červenohorské sedlo , horské středisko, ubytování, restaurace, autobusová zastávka
Klinovec	17,6 km	794,1 km			přístřešek
Malý Jezerník (rozc.)	19,8 km	796,3 km			rozcestí, 200 J přístřešek Kamzík
Chata Švýčárna	21,7 km	798,2 km			tustická chata Švýčárna , ubytování, restaurace, u chaty pramen
Praděd (1491 m)	25,3 km	801,8 km			vrchol Pradědu , restaurace, ubytování, vyhlídková věž
pramen	27,7 km	804,2 km			pramen u cesty
Kurzovní chata	27,9 km	804,4 km			Kurzovní chata , ubytování, restaurace
Ovčárna	29,0 km	805,5 km			horské středisko Ovčárna , ubytování, restaurace, sezonní bus
Jelení studánka	34,9 km	811,4 km			pramen, přístřešek (možný bivak)
Pod Ztracenými kameny	38,9 km	815,4 km			přístřešek
Skřítek	40,7 km	817,2 km			motorest Skřítek , ubytování, stanice horské služby, autobusová zastávka Konec úseku Severní stezky Hrubým Jeseníkem



Místo	Km úsek	Km celk.	Značka	Typ místa	Informace o místě
Skřítek	0,0 km	817,2 km			motorest Skřítek , ubytování, stanice horské služby, autobusová zastávka Začátek úseku Severní stezky Nízkým Jeseníkem
Pod Bílým kamenem	1,4 km	818,6 km			Severní stezka pokračuje neznačenou cestou přes Bílý kámen a Černé kameny (vyhlídky) alternativně lze pokračovat po modré turistické značce
chata Alice	4,0 km	821,2 km			lovecká chata Alice (nepřístupná), u chaty pramen. Cesta dále pokračuje po zelené značce
Rabštejn	8,1 km	825,3 km			Horská chata Rabštejn , ubytování a restaurace, pramen, u chaty lze stanovat 500 m J zřícenina hradu Rabštejn , přírodní rezervace, výhledy Přátelské místo - Horská chata Rabštejn - nabíjení mobilu, GPS, elektrokola (jen s vlastní nabíječkou), pitná voda zdarma, sprcha za 20 Kč, WC, stanování na louce, občerstvení každý den mimo avizované termíny uzavření.
Bedřichov - pila	11,7 km	828,9 km			Severní stezka opouští CHKO Jeseníky a vstupuje do přírodního parku Sovinecko
Tvrdkov	18,0 km	835,2 km			obec Tvrdkov , penzion, přístřešek, autobusová zastávka
Rešovské vodopády	21,1 km	838,3 km			NPR Rešovské vodopády , přístřešek
Vanový pramen	22,0 km	839,2 km			pramen u cesty
Rešov	22,5 km	839,7 km			obec Rešov , ubytování, restaurace, autobusová zastávka
Valšovský důl	27,6 km	844,8 km			osada, rozcestí, 600 m JZ autobusová zastávka
Sovinec	29,9 km	847,1 km			obec Sovinec , hrad Sovinec (vstup), restaurace, autobusová zastávka
Huzová	35,2 km	852,4 km			obec Huzová , ubytování, restaurace, potraviny, autobusová zastávka
U tří lip	40,6 km	857,8 km			rozcestí, Severní stezka pokračuje do Moravského Berouna po značené cyklotrase 6144 alternativní trasa vede po červené značce přes vrch Slunčák a Nový Valteřov
hlavní silnice č. 45	43,0 km	860,2 km			Severní stezka vstupuje do přírodního parku Údolí Bystřice
Ondrášovka	48,1 km	865,3 km			vývod vrtu Ondrášovské kyselky , pitná voda, 600 m JV železniční stanice
Moravský Beroun	49,7 km	866,9 km			město Moravský Beroun , ubytování, restaurace, informační centrum, autobusová zastávka Severní stezka vede následujících 8,5 km po neznačené trase Zajímavostí je možnost postupovat po zaniklé trati " Ondrášovka " cca 3 km do Čabové významný strom, přístřešek, 500 m JZ lávový suk Červená hora
Zlatá lípa	61,7 km	878,9 km			obec Podlesí , penzion s restaurací, přístřešek, autobusová zastávka, kemp v Budišově (4,8 km) Severní stezka pokračuje po neznačené cestě do obce Staré Oldřůvky
Podlesí	67,3 km	884,5 km			obec Staré Oldřůvky , autobusová zastávka, v okolí břidlicové lomy Severní stezka následně pokračuje po naučné stezce " Břidlicová stezka "
Staré Oldřůvky	70,6 km	887,8 km			rozcestí, v okolí břidlicové lomy, 150 m SZ přístřešek
údolí Budišovky	73,4 km	890,6 km			upravený pramen u cesty
studánka	74,2 km	891,4 km			autokemp Hadinka, ubytování v chatkách a stanech, restaurace
Hadinka	78,4 km	895,6 km			hotel, restaurace, poutní studánka Panna Marie ve skále Severní stezka vstupuje do přírodního parku Oderské vrchy
Spálovský mlýn	84,0 km	901,2 km			železniční zastávka, 200 m JZ přístřešek Švédská skála (hůře přístupný)
Hefmánky	85,9 km	903,1 km			obec Kamenka , autobusová zastávka
Kamenka	89,9 km	907,1 km			obec Dolejší Kunčice , autobusová zastávka Přátelské místo - Trail Angel Křivonožkovi, Dolejší Kunčice - poutníkům nabízíme přenocování ve vlastním stanu na zahradě, příp. na půdě či v krytém přístřešku. Pitná voda, venkovní záchod, elektrická zásuvka na nabíjení mobilu apod. Po dohodě můžete si vyprat, uvěřit či osprchovat v teplé vodě či udělat oheň na venkovním ohništi (to vše je ovšem závislé na tom, zda jsme doma a musíme to dohodnout předem) Prosíme o kontakt předem na +420728260738, at o vás víme a můžeme vám popsat detaily. Těšíme se na poutníky a všechna setkání.
Dolejší Kunčice	93,8 km	911,0 km			studánka U kohouta
studánka	98,6 km	915,8 km			autokemp 700 m JZ
střední	101,4 km	918,6 km			město Fulnek , kompletní infrastruktura, muzeum, info centrum, bus, vlaková zastávka
Fulnek	101,8 km	919,0 km			Konec úseku Severní stezky Nízkým Jeseníkem



Místo	Km úsek	Km celk.	Značka	Typ místa	Informace o místě
Fulnek	0,0 km	919,0 km			město Fulnek , kompletní infrastruktura, muzeum, info centrum, bus, vlaková zastávka Začátek úseku Severní stezky Moravskou bránou a Podbeskydím
Kletné	5,9 km	924,9 km			obec Kletné , autobusová zastávka
Suchdol nad Odrou	9,6 km	928,6 km			obec Suchdol nad Odrou , ubytování, restaurace, potraviny, muzeum, autobusová zastávka
Suchdol nad Odrou (žel. st.)	10,2 km	929,2 km			železniční stanice 400 m
Suchdol nad Odrou (Jičín. - nást.)	10,8 km	929,8 km			Severní stezka vstupuje do CHKO Poodří
Bernartice nad Odrou	14,9 km	933,9 km			obec Bernartice nad Odrou , ubytování, restaurace, potraviny, autobusová zastávka Přátelské místo - Trail Angel Radek Vašenda - své zázemí mohou poskytnout poutníkům po Via Czechia. Mohu nabídnout dobítí elektroniky, vodu, bezpečné bivakování, při nepříznivém počasí i spaní pod střešou, pračku a sprchu. Je nutné volat předem ideálně den až dva na tel 737573770, Bernartice nad Odrou 181
Starý Jičín	19,4 km	938,4 km			obec Starý Jičín , ubytování, restaurace, potraviny, autobusová zastávka na vrcholu zřícenina hradu Starý Jičín (volný vstup), hradní kiosek, výhledy
Starojický kopec (496 m)	20,3 km	939,3 km			poutní kaple Panny Marie Lurdské, Oční studánka, přístřešek Severní stezka vstupuje do přírodního parku Podbeskydí
Svinec - kaple	23,1 km	942,1 km			travnatý vrchol, kruhový výhled
Svinec (546 m)	23,8 km	942,8 km			travnatý vrchol, kruhový výhled
Chata Svinec	24,7 km	943,7 km			turistická chata, ubytování, po dohodě možnost stanovat, restaurace, autobusová zastávka 600 m SV Konec úseku Severní stezky Moravskou bránou a Podbeskydím



Místo	Km úsek	Km celk.	Značka	Typ místa	Informace o místě
Chata Svinec	0,0 km	943,7 km			turistická chata, ubytování, restaurace, autobusová zastávka 600 m SV Začátek úseku Severní stezky Moravskoslezskými Beskydy
Kojetín	1,5 km	945,2 km			obec Kojetín , aut. zastávka, na J okraji PR Pikritové mandlovce u Kojetína , přístřešek
pramen	2,9 km	946,6 km			u cesty pramen, PP Polštářové lávy ve Straníku
Straník	4,0 km	947,7 km			obec Straník , potraviny, autobusová zastávka
Hodslavice	7,4 km	951,1 km			obec Hodslavice , ubytování, restaurace, potraviny, muzeum, autobusová zastávka
Hodslavice	8,5 km	952,2 km			rychlé občerstvení
Domorac - Zrzávky	9,1 km	952,8 km			150 m Z dva silné prameny, PP Prameny Zrzávky
Hostašovice	9,4 km	953,1 km			železniční zastávka Hostašovice, hospoda Severní stezka následně vstupuje do CHKO Beskydy
Jaščerka	11,0 km	954,7 km			přístřešek, 150 m JV pramen Jaščerka (upravená studánka)
Trojačka - hřeben	14,8 km	958,5 km			přístřešek
Huštýn (747 m)	16,1 km	959,8 km			vrchol Huštýn , přístřešek
přístřešek	17,0 km	960,7 km			přístřešek
Krátka - rozc.	18,0 km	961,7 km			přístřešek, 100 m JV studánka Hodorf
Kamenárka - rozc.	21,2 km	964,9 km			přístřešek (možnost bivaku), alternativně lze pokračovat po červené na Velký Javorník
Dolní Paseky	26,1 km	969,8 km			obec Dolní Paseky , autobus. zastávka; 600 m S Koliba Na Pasekách , pramen, přístřešek
Rožnov pod Radhoštěm	29,0 km	972,7 km			město Rožnov pod Radhoštěm , kompletní infrastruktura
Rožnov pod Radhoštěm	30,0 km	973,7 km			Valašské muzeum v přírodě (vstup)
Rožnov pod Radhoštěm - ATC	31,2 km	974,9 km			Camping Rožnov , v okolí hotely a penziony
Pod chatou Mír (rozc.)	33,4 km	977,1 km			rozcestí, Chata Mír 900 m V po žluté značce (ubytování, občerstvení)
Černá hora - rozc.	35,3 km	979,0 km			studánka
Velká Polana	36,3 km	980,0 km			přístřešek, Severní stezka vstupuje do NPR Radhošť
Radhošť (1129 m)	37,7 km	981,4 km			vrchol Radhoště, kaple Sv. Cyrila a Metoděje
Radhošť	38,1 km	981,8 km			Horský hotel Radegast (ubytování, restaurace)
Radegast - socha	40,2 km	983,9 km			socha Radegasta , přístřešek, bufet "U sochy"
Pustevny	41,5 km	985,2 km			horské středisko Pustevny , ubytování, restaurace, stanice lanovky, autobusová zastávka
Tanečnice - sedlo	43,1 km	986,8 km			přístřešek, Severní stezka vstupuje do NPR Kněhyně-Čertův mlýn
Čertův mlýn (1206 m)	44,6 km	988,3 km			vrchol Čertův mlýn , 150 m J po zelené skalní útvár Čertův stůl
Kněhyně - sedlo	45,2 km	988,9 km			pramen 300 m V po červené
Horní Čeladná - kaple	51,4 km	995,1 km			několik penzionů, restaurace, poutní kaple sv. Cyrila a Metoděje
PR Smrk	57,5 km	1001,2 km			Severní stezka vstupuje do PR Smrk
Hubertova chata	58,8 km	1002,5 km			Hubertova chata (soukromá), u chaty pramen
Smrk (1276 m)	60,2 km	1003,9 km			vrchol Smrku , omezené výhledy
Smrk - sedlo	61,2 km	1004,9 km			rozcestí, 300 m Z po červené studánka
PR Malý Smrk	61,8 km	1005,5 km			Severní stezka prochází PR Malý Smrk
vodní nádrž Šance	66,4 km	1010,1 km			vodní nádrž Šance
Pod Čuplem (rozc.)	69,9 km	1013,6 km			Severní stezka následně prochází PR Mazácký Grúník a Mazák
Lysá hora (1323 m)	73,4 km	1017,1 km			vrchol a PR Lysá hora , ubytování, občerstvení, výhledy, stanice horské služby přátelské místo - Bezručova chata - dobítí mobilu nebo zapůjčení nářadí na servis kol. www.bezrucova-chata.cz
Zimný	75,3 km	1019,0 km			upravený pramen 50 m S od cesty
Huserka	76,7 km	1020,4 km			přístřešek
Ježánky (rozc.)	81,4 km	1025,1 km			500 m S po červené osada Visalaje (ubytování, restaurace, autobusová zastávka)
Kotosčina	82,4 km	1026,1 km			u cesty studánka
Bílý kříž - směr Visalaje	83,0 km	1026,7 km			přístřešek, poblíž experimentální ekologická stanice
Bílý kříž	83,6 km	1027,3 km			osada Bílý kříž , ubytování, občerstvení, pramen
pod Malým Polomem	89,2 km	1032,9 km			přístřešek, pramen "Glodno voda"
pramen Lomné	90,8 km	1034,5 km			prameniště
Muřinkový vrch	95,1 km	1038,8 km			kaple Muřinkový vrch , upravený pramen, přístřešek
Velký Polom (1067 m)	96,3 km	1040,0 km			vrchol Velkého Polomu , omezené výhledy, PR Velký Polom
Kamenná chata	98,5 km	1042,2 km			Kamenná chata - ubytování, restaurace, rozhledna Tetřev přátelské místo Kamenná chata - Po přespaní na chatě dostanete na cestu celodenní svačinu jako od maminky, pro noležníky vyprání a vysušení potřebných věcí při cestě
Severka	99,3 km	1043,0 km			turistická chata Severka (ubytování, restaurace)
Skalka	100,1 km	1043,8 km			turistická chata Skalka (ubytování, restaurace)
Kyčera	101,1 km	1044,8 km			vydatný pramen u cesty
Zuzana - nad chatou (rozc.)	102,3 km	1046,0 km			pramen 50 m S od rozcestí
Mosty u Jablunkova	103,7 km	1047,4 km			obec Mosty u Jablunkova , ubytování, restaurace, potraviny, info centrum, železniční stanice
Mosty u Jablunkova	104,6 km	1048,3 km			přístřešek
studánka Gírová	107,4 km	1051,1 km			přístřešek, 150 m JV po značce studánka Gírová
chata Gírová	107,9 km	1051,6 km			turistická chata Gírová , ubytování, restaurace; 200 m S vrchol Gírová (výhledy)
Na Dílku (rozc.)	111,2 km	1054,9 km			rozcestí, přístřešek; 3 km J trojmezí bod Hřčava
Rašeliníště - Bukovec	113,7 km	1057,4 km			rozcestí, PR Bukovec ; 400 m SZ autobusová zastávka
Nejvýchodnější bod ČR	114,2 km	1057,9 km			nejvýchodnější bod ČR , přístřešek Konec Severní stezky Via Czechia

