Itinerář Via Czechia - Severní stezka: Smrčiny

Místo	Km úsek	Km celk.	Značka	Typ místa	Informace o místě
Nejzápadnější bod ČR	0,0 km	0,0 km			krajní bod stezek Via Czechia, turistický přístřešek s půdou pro spaní (možnost bivaku) začátek Severní stezky Via Czechia
Útulna Štítary	5,1 km	5,1 km			**Přátelské místo** - turistická útulna - využití zdarma, spací pytel nutný. Klíče se vyzvedávají v sousedním domě, tel. 608 650 604
Štítary	5,2 km	5,2 km			železniční zastávka Štítary
Krásná	6,4 km	6,4 km			ubytování Sokolovna Krásná, možnost kempování, restaurace. Kontakt: sokolovna@obeckrasna.cz, http://sokolovna.obeckrasna.cz/
Podhradí	9,1 km	9,1 km			železniční zastávka Podhradí
Podhradí	12,2 km	12,2 km			hrad a zámek **Neuberg** - nejzápadnější hrad ČR, vyhlídková věž. Klíče od věže na obecním úřadě, tel 736 420 220
Háj (758 m)	16,0 km	16,0 km			Rozhledna **Háj** (Bismarckova rozhledna), nejvyšší vrchol české části Smrčin. otevřeno duben-říjen, vstup zdarma, 777 468 233
Kemp Pod Rozhlednou	16,2 km	16,2 km			Kemp Pod Rozhlednou, spát lze i v chatkách, týpý nebo mongolské jurtě. Tel. 725 962 058, http://www.lesy-as.cz/kat36.html
Aš	18,1 km	18,1 km			město **Aš** - informační centrum, muzea, veškerá infrastruktura. Info: 777 468 233 **Přátelské místo - Informační centrum Aš**
Aš, železniční stanice	20,1 km	20,1 km			železniční zastávka Aš
Goethova skalka	26,9 km	26,9 km			přírodní památka **Goethova skalka**, chráněné území
Státní hranice	31,4 km	31,4 km			Severní stezka vstupuje na území Německa
Kapellenberg (759 m)	34,7 km	34,7 km			rozhledna
Pramen Kyselky	39,1 km	39,1 km			turistický přístřešek a minerální pramen, možnost bivaku
Státní hranice	39,4 km	39,4 km			Severní stezka vstupuje na území ČR
Skalná, rozcestí	41,2 km	41,2 km			město Skalná, hrad **Vildštejn** (muzeum, ubyt) www.vildstejn.cz, obchody, restaurace, penziony
Velký Luh	45,1 km	45,1 km			železniční zastávka
Lomnička	48,7 km	48,7 km			naučná stezka, židovský hřbitov
Luby, žel. st., centrum	53,0 km	53,0 km			centrum obce, turistická infrastruktura, muzeum
Vysoký kámen (774 m)	60,2 km	60,2 km			skalnatý vrchol, rozhled, přírodní památka
Kraslice	71,9 km	71,9 km			město Kraslice, železniční stanice, info centrum, kompletní infrastruktura

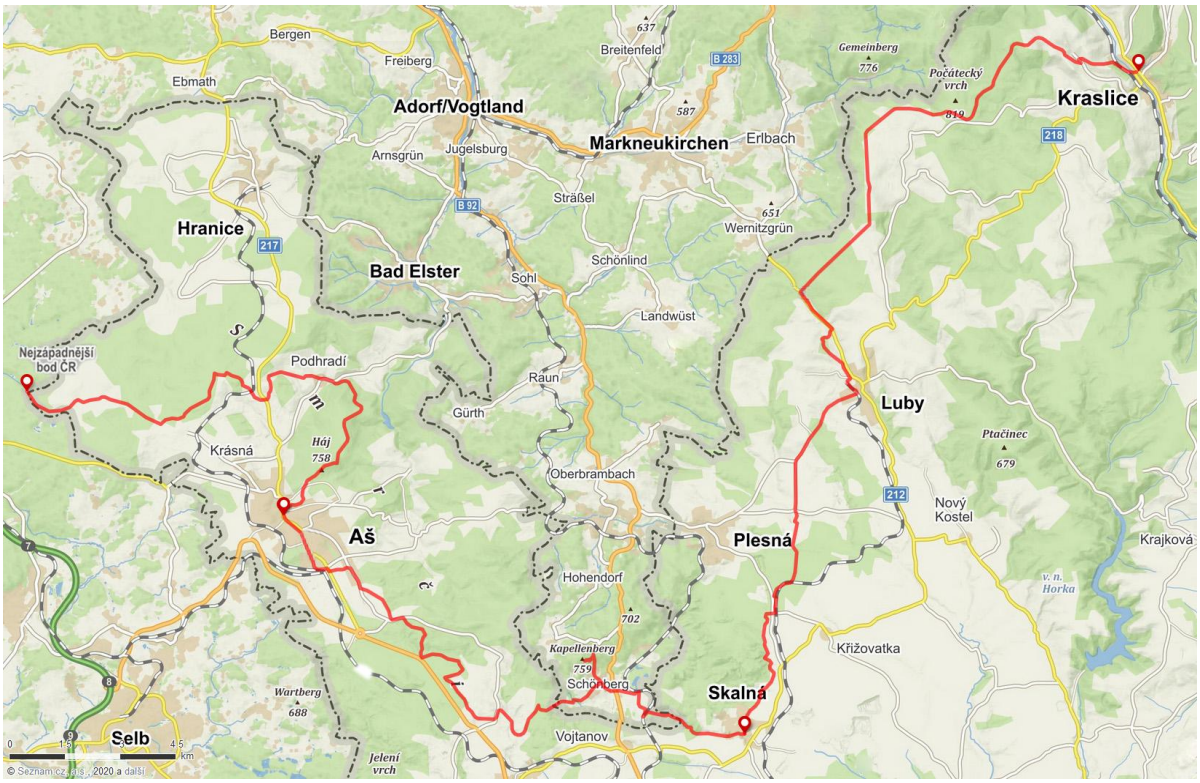

VIA CZECHIA
Severní stezka

Itinerář Via Czechia - Severní stezka: Krušné hory

Místo	Km úsek	Km celk.	Značka	Typ místa	Informace o místě
Kraslice	0,0 km	71,9 km			město **Kraslice**, železniční stanice, info centrum, kompletní infrastruktura
Fischerova studánka	6,3 km	78,2 km			pitná voda (upravená studánka), přístřešek
Špičák (991 m), odb.	7,4 km	79,3 km			nejvyšší vrchol Kraslicka, výhled, přístřešek
Přebuz	11,9 km	83,8 km			obec **Přebuz**, restaurace, možnost ubytování, přístřešek, autobusová zastávka
Zuzífkova lednička, Přebuz	12,0 km	83,9 km			**Přátelské místo - samoobslužné občerstvení Zuzífkova lednička**
Rolava - rozc.	13,4 km	85,3 km			alternativně lze pokračovat přes **Sauersack** a **Jelení**
údolí Rolavy	13,8 km	85,7 km			přístřešek Rolavský vrch 800 m S od cesty (na červené turistické značce)
bývalé Chaloupky	16,1 km	88,0 km			přístřešek Chaloupky, možnost bivaku
rozcestí Jelení vrch	17,7 km	89,6 km			odbočka k osadě **Jelení** (1,7 km) s možností občerstvení a ubytování
přístřešek u Horní Blatné	25,2 km	97,1 km			přístřešek, možnost bivaku
Horní Blatná	27,0 km	98,9 km			město **Horní Blatná**, info centrum, muzeum, kompletní infrastruktura
Blatenský vrch (1043 m)	28,7 km	100,6 km			rozhledna (celoročně otevřeno), přístřešek, kiosek s občerstvením
Bludná	30,8 km	102,7 km			přístřešek u bývalé Bludné
Červená jáma	32,0 km	103,9 km			občerstvení **Červená jáma**, přístřešek
Schneppova pinka	34,0 km	105,9 km			přístřešek, 300 m západně útulna "Uhlákovo" - možnost nocování nedaleko vstup do štoly **Mauritius** (prohlídky), info na 608 205 940, http://www.dulmauritius.cz
Občerstvení Maringotka	34,8 km	106,7 km			sezonní kiosek, přístřešek, nabíjecí místo pro elektrokola **Přátelské místo** - slevy pro poutníky po Via Czechia 15% na vše
Slatiny	36,2 km	108,1 km			přístřešek
Božídarský Špičák (rozc.)	39,5 km	111,4 km			přístřešek (v okolí další 2 přístřešky), přírodní rezervace **Božídarské rašeliniště**
Boží Dar	44,7 km	116,6 km			město **Boží Dar**, info centrum, muzeum, kompletní infrastruktura
Neklid	46,6 km	118,5 km			přístřešek "Nad Neklidem" 300m severně od cesty, v blízkosti zdobený hraniční kámen **Wappenstein**
Klínovec (1244 m)	48,9 km	120,8 km			nejvyšší vrchol Krušných hor; rozhledna (otevřeno celoročně, vstupné), lanovka, ubytování, restaurace, 700m SZ přístřešek
studánka Traverz	50,0 km	121,9 km			studánka je příležitostně udržovaná, pitná voda. V blízkosti přístřešek, možnost bivaku
Pytlácká rokle	51,7 km	123,6 km			přístřešek, možnost bivaku
pod Meluzínou	53,1 km	125,0 km			přístřešek 300m Z od vrcholu Meluzína, možnost bivaku. odtud možný výstup na **Meluzínu** (neznačená pěšina)
Pod Křížovou horou	56,0 km	127,9 km			přístřešek
Pod Křížovou horou	56,8 km	128,7 km			pramen vyvedený ze svahu přímo u lesní asfaltky
Na Říjišti	58,3 km	130,2 km			přístřešek
Pod Vysokou sečí (rozc.)	59,0 km	130,9 km			Severní stezka pokračuje rovně do Kovářské. 2 km západně zaniklá osada **Königsmühle**, přespání v ruině mlýna, https://konigsmuhle.cz/
Vápenka u Loučné pod Klínovcem	61,1 km	133,0 km			torzo vápenky z 1. poloviny 19. století, v blízkosti přístřešek
Kovářská	64,9 km	136,8 km			obec **Kovářská**, muzeum, kompletní infrastruktura **Přátelské místo - Krušnohorský poutník** - Zázemí pro turisty na dlouhých trasách. Můžete si zde na chvíli odpočinut, vykoupat se, uvařit si a posilnění vyrazit zase dál. Zdarma. Pokud byste se chtěli ubytovat přes noc, i to je za drobný poplatek možné. Dostupnost si raději zkontrolujte přes email: krusnohorskypoutnik@gmail.com, Náměstí J. Švermy 73, Kovářská. Více informací: www.krusnohorskypoutnik.cz
Kovářská - městys (žel. st.)	66,0 km	137,9 km			železniní zastávka (vlaky jezdí jen So a Ne)
Turistický přístřešek Rašeliniště	67,2 km	139,1 km			přístřešek
Měděnec	70,3 km	142,2 km			Měděnec, restaurace, ubytování, info centrum, vyhl. **Sfinga** 600 m J (přístřešek, možnost bivaku) **Štola Marie Pomocné** (vstupné) https://stoly-marie-pomocna-a-konska-jama.webnode.cz
Měděnec (žel. st.)	71,6 km	143,5 km			železniní zastávka (vlaky jezdí jen So a Ne)
Výsluňská cesta (rozc.)	79,1 km	151,0 km			odbočka na **Jelení horu** (2,8 km), výhledy
Farský les	81,8 km	153,7 km			přístřešek, v blízkosti zdroj vody (potůček), 300 m J železniční zastávka Výsluní
Šebestiánka	83,2 km	155,1 km			přístřešek "Šebestiánka" 200 m J od cesty, lesní rybníček
Novoveská cesta	84,2 km	156,1 km			Severní stezka odbočuje z červeně značené trasy na sever na luční neznačenou cestu
Krušnohorské oko	85,7 km	157,6 km			jezírko "**Krušnohorské oko**" 150m V od cesty, u cesty přístřešek
Hora Sv. Šebestiána	87,0 km	158,9 km			obec se základní infrastrukturou - dva penziony a několik restaurací
Bezručovo údolí	88,8 km	160,7 km			údolí říčky Chomutovka s vodopádem, 500 m po proudu **Hubertova studánka**
Zákoutí	100,2 km	172,1 km			osada, restaurace **Bernava** s možností ubytování; v okolí několik pramenů
Svahová	104,5 km	176,4 km			osada, u rozcestí přístřešek
Lesná	107,4 km	179,3 km			vrchol **Lesná**, info centrum, geopark a arboretum, zastřešený pramen 500 m J restaurace, ubytování a muzeum **Krušnohorský dům** www.horskyhotellesna.cz
rozcestí pod Medvědí skálou	109,1 km	181,0 km			odbočka na neznačenou cestu na vrchol **Medvědí skála** (1 km), výhledy
Nad Dřevařským rybníkem	111,0 km	182,9 km			zděný přístřešek 50 m S od rozcestí, možnost bivaku
Nová Ves v Horách	113,4 km	185,3 km			obec se základní infrastrukturou, info centrum, restaurace, muzeum, možnost ubytování
Nová Ves v Horách - rybník	114,5 km	186,4 km			přístřešek v obci u rybníčka
přístřešek Větrov	116,0 km	187,9 km			přístřešek
přístřešek U křížku	117,5 km	189,4 km			přístřešek
Mníšek	118,7 km	190,6 km			obec **Mníšek**, restaurace, benzinová pumpa
přístřešek v údolí Svídnice	121,8 km	193,7 km			přístřešek
přístřešek U Desítky	123,2 km	195,1 km			přístřešek
Pstružný potok	127,7 km	199,6 km			přístřešek Bradáčov 1,7 km SV po neznačené cestě (možnost bivaku)
Český Jiřetín	132,1 km	204,0 km			obec, základní infrastruktura, restaurace, možnost ubytování
Český Jiřetín - Chata Barbora	134,0 km	205,9 km			ubytování, restaurace, u chaty možno stanovat
Horní Ves	134,8 km	206,7 km			přístřešek, studánka
rybník Tři smrky	136,2 km	208,1 km			přístřešek (možnost bivaku), lesní rybníček
Žebrácký roh	136,8 km	208,7 km			přístřešek, významné rozcestí, informační panely
bývalé Pastviny	138,2 km	210,1 km			pramen (nejistý)
Moldava	141,2 km	213,1 km			restaurace U Bizona
Moldava	142,0 km	213,9 km			studánka
Moldava	143,1 km	215,0 km			restaurace Pištorka
Horní Moldava	143,9 km	215,8 km			hraniční přechod, restaurace, ubytování

Informační centrum Moldava	143,9 km	215,8 km		**Přátelské místo** - informační centrum Moldava, otevřeno denně 9.00 - 16.30 v provozní dobu: WC, pitná voda, internet, dobití mobilu, krmivo pro psa wifi a dobití elektrokola nepřetržitě zdarma převoz zavazadel, nákup a dovoz potravin - po předchozí dohodě servisní box pro cyklisty s přístupným základním nářadím připravujeme možnost přespání za budovou ička a možnost rozdělání ohně na restplatzu
Horní Moldava	144,2 km	216,1 km		nádraží Moldava
Na Promenádě	145,4 km	217,3 km		přístřešek
Štola Pramenáč	146,9 km	218,8 km		odbočka ke štole **Pramenáč** (200 m SZ od cesty)
Zadní Cínovec	150,8 km	222,7 km		restaurace Krušnohorský dvůr (golfový klub)
Cínovec, Hraniční buk	152,3 km	224,2 km		restaurace, ubytování **přátelské místo - Restaurace U staré celnice** - polévka pro poutníky zdarma
U Sedmihůrské cesty	158,0 km	229,9 km		přístřešek
Kaple sv. Wolfganga	159,5 km	231,4 km		rozcestí, občerstvení, přístřešek
Komáří hůrka	159,9 km	231,8 km		vyhlídková restaurace a hotel, lanová dráha, v blízkosti přístřešek
Habartice	162,5 km	234,4 km		pramen, studna
Adolfov	164,8 km	236,7 km		restaurace, možnost ubytování, autobusová zastávka
U Větrova	167,0 km	238,9 km		přístřešek
Krásný Les	169,9 km	241,8 km		rozcestí - Severní stezka pokračuje po žluté a následně zelené značce autobusová zastávka 500 m JV po červené značce
Špičák (723 m)	171,8 km	243,7 km		vrchol **Špičák**, omezené rozhledy, křížek, ruiny hostince
pramen	170,4 km	242,3 km		neupravený pramen vlevo od cesty
neznačená cesta	172,7 km	244,6 km		Severní stezka odbočuje ze zelené značky a pokračuje 700 m JV loukami po neznačené cestě a napojuje se na červenou značku
přístřešek pod Mordovnou	175,2 km	247,1 km		přístřešek vpravo od cesty, možnost bivaku
U státní hranice	177,8 km	249,7 km		přístřešek
Petrovice	179,8 km	251,7 km		obec, základní infrastruktura, restaurace, benzinová pumpa, možnost ubytování
Petrovice	180,7 km	252,6 km		přístřešek
Rájecký rybník	182,2 km	254,1 km		přístřešek
přístřešek nad Rájcem	183,8 km	255,7 km		přístřešek
Tiské stěny - Turistická chata	186,2 km	258,1 km		konec úseku Krušné hory, turistická chata, restaurace, vstup do Tiských stěn obec Tisá se základní infrastrukturou a autobusovou zastávkou 1,3 km po zelené značce

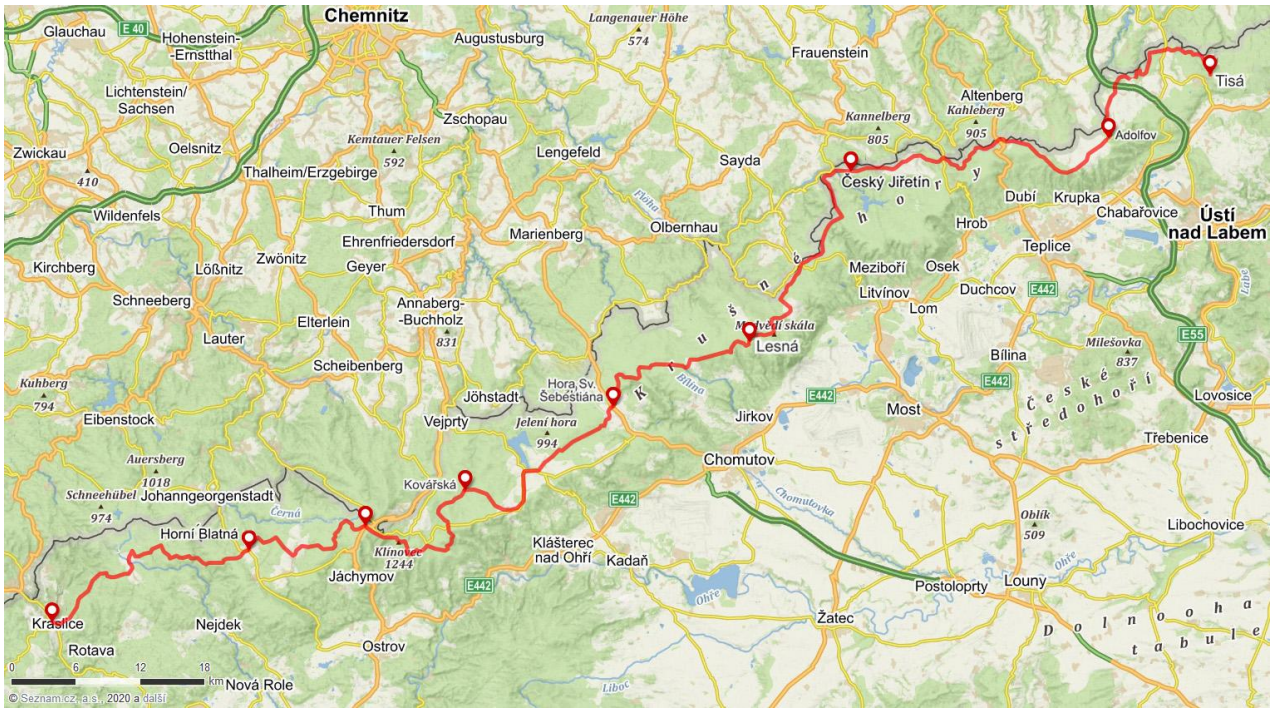

VIA CZECHIA
Severní stezka

Itinerář Via Czechia - Severní stezka: Labské pískovce a České Švýcarsko

Místo	Km úsek	Km celk.	Značka	Typ místa	Informace o místě
Tiské stěny - Turistická chata	0,0 km	258,4 km			začátek úseku Labské pískovce a České Švýcarsko, tur. chata, restaurace, vstup do Tiských stěn obec Tisá se základní infrastrukturou a autobusovou zastávkou 1,3 km po zelené značce
Nebeská říše	1,0 km	259,4 km			skalní město **Nebeská říše** se symbolickým hřbitovem horolezců
Ostrov	2,1 km	260,5 km			obec, možnost ubytování, kemp, restaurace
Na Křižovatce	3,8 km	262,2 km			rozcestí, přístřešek
Sněžník	5,3 km	263,7 km			obec **Sněžník**, ubytování, restaurace, autobusová zastávka, přístřešek na Z okraji obce
Děčínský Sněžník - rozhledna	7,1 km	265,5 km			nejvyšší stolová hora ČR, rozhledna (otevřena celoročně, vstupné), restaurace, penzion
Pod Koňskou hlavou	9,1 km	267,5 km			přístřešek, neupravený pramen "Martiněvská" 300 m dál po cestě
Bělá	13,8 km	272,2 km			restaurace, autobusová zastávka
Pastýřská stěna	15,3 km	273,7 km			přístřešek, nedaleko vyhlídkové místo
Pastýřská stěna - rozhledna	16,2 km	274,6 km			restaurace, rozhledna, vyhlídka na Děčín; v blízkosti přístřešek
Děčín - Tyršův most	16,7 km	275,1 km			rozcestí, nádraží Děčín 1 km J po modré značce
Děčín - centrum	17,4 km	275,8 km			město **Děčín**, kompletní infrastruktura, informační centrum
Císařský výhled	19,6 km	278,0 km			vyhlídka **Císařský výhled**, v blízkosti přístřešek
Labská stráž - vyhlídka	20,5 km	278,9 km			vyhlídka **Labská stráž**, 200 m JZ Sněžnická vyhlídka; přístřešek, 100 m V pramen Trpasličí studánka
Ludvíkovice	22,2 km	280,6 km			přístřešek s veřejným ohništěm (možnost bivaku), v blízkosti restaurace a prodejna potravin
Spálenisko	23,5 km	281,9 km			vyhlídka na Labský kaňon
Růžová vyhlídka	24,5 km	282,9 km			vyhlídka na Labský kaňon
Belveder	30,9 km	289,3 km			vyhlídka **Belveder**, restaurace, penzion
Labská Stráň	31,8 km	290,2 km			obec, možnost ubytování, autobusová zastávka
údolí Suché Kamenice	34,4 km	292,8 km			Severní stezka vstupuje do **NPR Labský kaňon**
ústí Suché Kamenice	35,9 km	294,3 km			turistické rozcestí, v blízkosti několik restaurací a možnost ubytování
Hřensko	37,3 km	295,7 km			obec **Hřensko**, kompletní turistická infrastruktura, TIC národního parku
Hřensko - rest. Klepáč	38,5 km	296,9 km			rozcestí, Severní stezka vstupuje do klidového území NP, několik restaurací a penzionů. Plavební sezona na Kamenici trvá od dubna do října, mimo toto období je soutěska uzavřena a trasa Severní stezky vede po alternativní trase po červené značce k rozcestí Tři prameny.
Edmundova soutěska	39,4 km	297,8 km			přístřešek
Edmundova soutěska - dolní přístaviště	40,4 km	298,8 km			přístaviště lodí (otevřeno duben - říjen, poplatek)
Edmundova soutěska - horní přístaviště	41,1 km	299,5 km			přístaviště lodí (otevřeno duben - říjen, poplatek)
Edmundova soutěska	41,3 km	299,7 km			expozice „Z mlýna do srubu a zpátky", sezónní občerstvení
Mezná	42,6 km	301,0 km			obec **Mezná**, několik restaurací a penzionů, autobusová zastávka
Tři prameny	45,9 km	304,3 km			rozcestí, napojení alternativní trasy (v době uzavření soutěsek), přístřešek, autob. zastávka
Pravčická brána - vyhlídka	48,4 km	306,8 km			**NPP Pravčická brána** (vstupné duben-říjen denně, listopad-březen o víkendech), restaurace
Přístřešek Rysí stezky	53,4 km	311,8 km			přístřešek
Mezní Louka	53,8 km	312,2 km			významné rozcestí, restaurace, penziony, kemp, autobusová zastávka
Malá Pravčická brána	56,7 km	315,1 km			**Malá Pravčická brána**, omezený výhled
Šaunštejn	57,2 km	315,6 km			**skalní hrad Šaunštejn** (vstup volný), vyhlídka
Pod Šaunštejnem	57,7 km	316,1 km			přístřešek Pod Šaunštejnem
Rudolfův kámen - odb.	62,7 km	321,1 km			vyhlídka **Rudolfův kámen** (výstup po žebříku)
Purkartický les	63,1 km	321,5 km			přístřešek
Vilemínina stěna - vyhl.	63,9 km	322,3 km			odbočka k vyhlídce Vilemínina stěna (200 m)
Balzerovo ležení	64,1 km	322,5 km			odpočinkové místo pod převisem
Mariina vyhlídka	64,6 km	323,0 km			skalní **Mariina vyhlídka** s altánem
Jetřichovice	65,8 km	324,2 km			obec Jetřichovice, info centrum, ubytování, restaurace, potraviny, autobusová zastávka 150 m Z od info centra přístřešek
Jetřichovice - kemp	66,8 km	325,2 km			kemp **Jetřichovice**, koupaliště, sezonní občerstvení
Pavlínino Údolí	67,2 km	325,6 km			Severní stezka vstupuje do **PR Pavlínino údolí**
Studený	71,0 km	329,4 km			obec **Studený**, restaurace, ubytování; na Z okraji přístřešek, autobusová zastávka **přátelské místo - TIC Česká Kamenice** (7 km) - zdarma dobití elektroniky a elektrokol, zapůjčení servisní soupravy na kola, lékárnička, toalety, pitná voda. Pro poutníky po Via Czechia snížené vstupné do městských památek (poutní kaple Narození Panny Marie, věž kostela sv. Jakuba Staršího). Konec úseku Severní stezky Labskými pískovci a Českým Švýcarskem

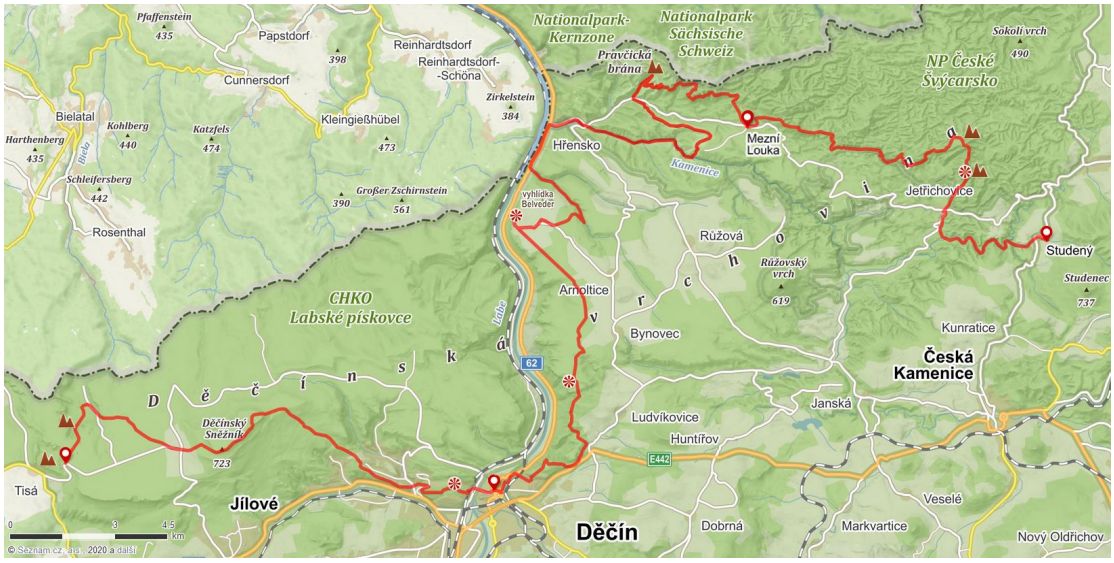

VIA CZECHIA
Severní stezka

Itinerář Via Czechia - Severní stezka: Lužické hory

Místo	Km úsek	Km celk.	Značka	Typ místa	Informace o místě
Studený	0,0 km	329,4 km			obec **Studený**, restaurace, ubytování, autobusová zastávka, na Z okraji přístřešek Začátek úseku Severní stezky Lužickými horami
PR Studený vrch	1,9 km	331,3 km			Severní stezka vstupuje do **PR Studený vrch**
Studený vrch	2,1 km	331,5 km			dva neupravené prameny u cesty
Studenec (737 m)	3,6 km	333,0 km			volně přístupná rozhledna na vrcholu **Studence**, omezené výhledy
Líska	5,0 km	334,4 km			přístřešek na okraji obce, 300 m Z studánka
Zlatý vrch	5,3 km	334,7 km			odbočka k lomu **Zlatý vrch**, přírodní rezervace (500 m)
Křížový buk	7,5 km	336,9 km			významné rozcestí, přístřešek, autobusová zastávka
Jedlová - žst.	15,2 km	344,6 km			železniční stanice Jedlová, nádražní restaurace, studánka
Tolštejnská cesta	16,0 km	345,4 km			přístřešek
U Ranče	16,7 km	346,1 km			odbočka na vrchol **Jedlové** (1,3 km), rozhledna (otevřeno celoročně, vstupné), restaurace
Tolštejn - odb.	17,5 km	346,9 km			odbočka k hradu **Tolštejn** (200 m), vstup, vyhlídka, restaurace, ubytování
Rozhled	18,0 km	347,4 km			chatová osada **Rozhled**, několik možností ubytování
Lesné	18,7 km	348,1 km			několik možností ubytování, autobusová zastávka
Pod Ptačincem	21,4 km	350,8 km			přístřešek
Lužická cesta	22,8 km	352,2 km			rozcestí, přístřešek 150 m po zelené značce na území Německa (možnost bivaku) Severní stezka vede na vrchol Luže územím Německa po zelené značce
studánka	23,6 km	353,0 km			upravená studánka
Luž (793 m)	24,3 km	353,7 km			**vrchol Luže** (nejvyšší hora Lužických hor), rozhledna, výhledy
Pod Luží	25,1 km	354,5 km			přístřešek
Myslivny	25,6 km	355,0 km			ubytování, retaurace
Waltersdorf - CZ/D	26,6 km	356,0 km			pěší hraniční přechod, Severní stezka vstupuje na území Německa, možnost ubytování, restaurace Alternativně lze pokračovat po českém území přes Dolní Světlou a Krompach
Rosenthaler Hütte	27,9 km	357,3 km			přístřešek/bouda (možnost bivaku)
Krkavčí kameny	28,9 km	358,3 km			výrazný skalní útvar **Krkavčí kameny**, omezené výhledy, přístřešek
Jonsdorfer Felsenstadt	30,6 km	360,0 km			**Jonsdorfské skalní město**, výhledy, několik přístřešků v okolí
žlutá spojka	33,0 km	362,4 km			Severní stezka vstupuje na území ČR, restaurace a penzion Na Hřebenovce 800 m JZ
Hain - CZ/D	34,5 km	363,9 km			Severní stezka vstupuje na území Německa, restaurace, možnost ubytování
Hvozd (749 m)	35,9 km	365,3 km			chata **Hochwaldbaude**, možnost ubytování, restaurace, výhledy
Hochwald (743 m)	36,1 km	365,5 km			**Hochwald-Turmbaude** - chata s restaurací, rozhledna
Kammloch	37,6 km	367,0 km			Severní stezka vstupuje na území ČR, přístřešek
Na Šestce	39,3 km	368,7 km			rozcestí, 100 m Z upravená studánka, skautská základna "Seleška"
Sokol - odb. ke zřícenině	40,2 km	369,6 km			přístřešek, Kočičí studánka
Petrovice	41,6 km	371,0 km			obec Petrovice, ubytování, restaurace, studánka, autobusová zastávka
Pod Loupežnickým vrchem (rozc.)	44,2 km	373,6 km			přístřešek, odbočka na vrchol Loupežnický vrch (300 m)
Pod Vraními skalami	46,2 km	375,6 km			přístřešek
Vraní skály	47,0 km	376,4 km			přístřešek, ze skal výhledy
Horní Sedlo	48,6 km	378,0 km			ubytování, autobusová zastávka
Bílé kameny	51,3 km	380,7 km			přírodní památka **Bílé kameny**
Jítrava	52,1 km	381,5 km			obec **Jítrava**, ubytování, restaurace, benzinová pumpa, autobusová zastávka Konec úseku Severní stezky Lužickými horami

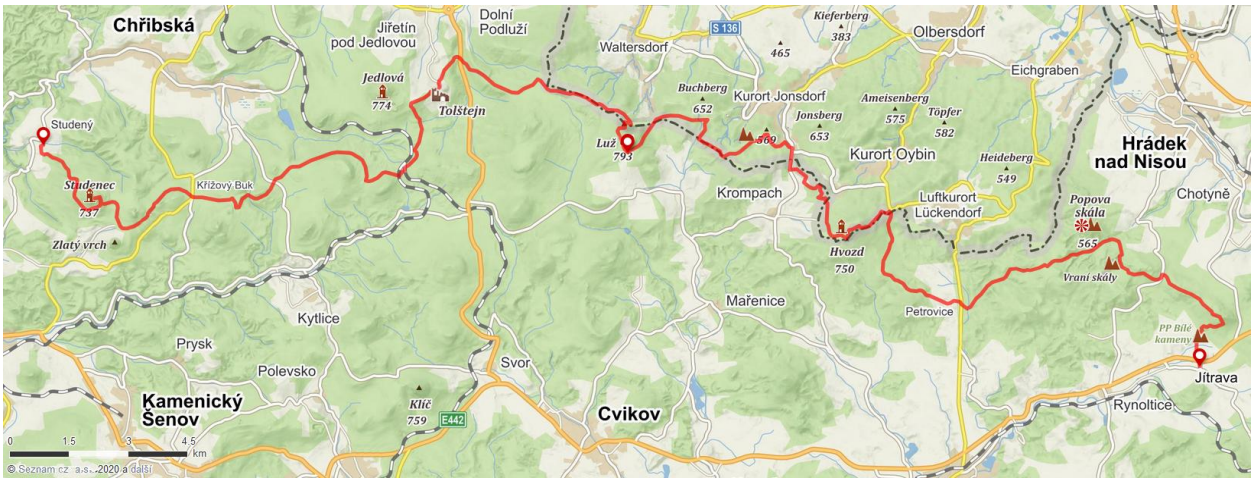

Itinerář Via Czechia - Severní stezka: Ještědský hřbet

Místo	Km úsek	Km celk.	Značka	Typ místa	Informace o místě
Jítrava	0,0 km	381,5 km			obec **Jítrava**, ubytování, restaurace, benzinová pumpa, autobusová zastávka Začátek úseku Severní stezky Ještědským hřbetem
Jítrava	0,5 km	382,0 km			Hotel Jítravský Dvorec
Vápenný - lom	3,0 km	384,5 km			přístřešek, studánka, **PR Velký Vápenný**
Trávník	5,9 km	387,4 km			přístřešek
Kaple sv. Kryštofa	8,5 km	390,0 km			přístřešek
Kryštofovo Údolí	11,2 km	392,7 km			rekreační obec se základní turistickou vybaveností, studánka s přístřeškem Z od cesty
Transbordér	14,8 km	396,3 km			přístřešek, transbordér (přepravník pro osoby) přes Lužickou Nisu
Pod Hamrštejnem	14,9 km	396,4 km			studánka, žel. zastávka Machnín - hrad
Chrastava	20,0 km	401,5 km			obec **Chrastava** s plnou infrastrukturou, muzeum, informační centrum
Informační centrum Chrastava	20,0 km	401,5 km			**Přátelské místo** - prodej map, zdarma trhací mapy, doplnění vody, WC, wifi info k ubytování a možnostem občerstvení
Chrastava - Vysoká	21,9 km	403,4 km			penzion a restaurace **Farma Vysoká** konec úseku Severní stezky Ještědským hřbetem

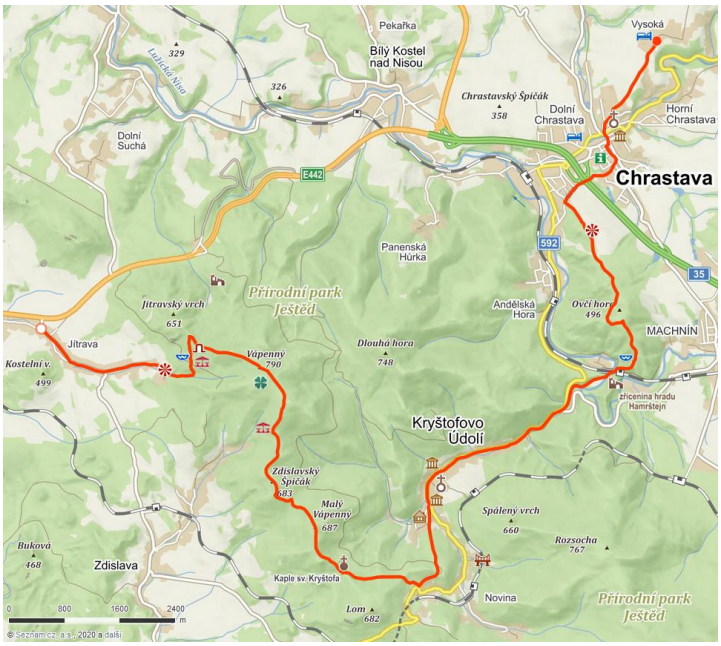

VIA CZECHIA
Severní stezka

Itinerář Via Czechia - Severní stezka: Jizerské hory

Místo	Km úsek	Km celk.	Značka	Typ místa	Informace o místě
Chrastava - Vysoká	0,0 km	403,4 km			penzion a restaurace Farma Vysoká Začátek úseku Severní stezky Jizerskými horami
Pod Vysokým	5,1 km	408,5 km			přístřešek
Albrechtice	6,9 km	410,3 km			ubytování, autobusová zastávka; 200 m S u silnice pramen
Oldřichovský Špičák (724 m)	10,4 km	413,8 km			**NPR Jizerskohorské bučiny**, vrchol, omezené výhledy
Hřebenový buk	11,3 km	414,7 km			přístřešek
studánka u Skalního hradu	11,8 km	415,2 km			upravená studánka "Manila"
Skalní hrad - odb.	11,9 km	415,3 km			skalní vyhlídka, omezený rozhled
Oldřichovské sedlo	13,8 km	417,2 km			**restaurace "U Kozy"**, přístřešek, vlaková zastávka Oldřichov v Hájích 1,3 km J po silnici
Bílá Kuchyně (rozc.)	19,0 km	422,4 km			pramen (nejistý) 100 m J od rozcestí
Ferdinandov (rozc.)	21,9 km	425,3 km			ubytování a restaurace
Hejnice	23,4 km	426,8 km			kompletní infrastruktura, autokemp, poutní klášter
Ořešník	26,4 km	429,8 km			**PR Jizerskohorské bučiny**, skalní vyhlídka
Tetřeví bouda	29,4 km	432,8 km			soukromá chata (nepřístupná), 80 m od chaty po cestě upravená studánka
Krásná Máří	30,7 km	434,1 km			skalní vyhlídka
Ptačí kupy (1013 m)	32,3 km	435,7 km			skalnatý vrchol, **PR Ptačí kupy**, výhledy
Holubník (1071 m)	33,4 km	436,8 km			skalnatý vrchol, výhledy
Holubník - sedlo	34,8 km	438,2 km			rozcestí, přístřešek
Černá hora (rozc.)	36,2 km	439,6 km			**PR Černá hora**, plochý vrchol, 200 m JV skalní vyhlídka **Čertův odpočinek**
Na Knejpě	39,5 km	442,9 km			významné rozcestí, kiosek
Pod Jizerou (rozc.)	40,5 km	443,9 km			rozcestí, odbočka na vrchol **Jizery** (1 km, výhledy), pod vrcholem přístřešek (možný bivak)
Smědava	42,5 km	445,9 km			restaurace a penzion, přístřešek, autobusová zastávka
Promenáda	44,0 km	447,4 km			kiosek
Jizerka	49,0 km	452,4 km			**osada Jizerka**, ubytování, restaurace, muzeum, info centrum, stanice HS
Bukovec (1005 m)	50,2 km	453,6 km			**PR Bukovec**, omezené výhledy
Údolí Jizery (rozc.)	56,1 km	459,5 km			přístřešek
Kořenov - žel. st.	58,3 km	461,7 km			obec Kořenov, ubytování, restaurace, železniční stanice, autobusová zastávka
Kořenov (silniční sedlo)	61,2 km	464,6 km			obec Kořenov, info centrum, ubytování, restaurace, potraviny, autobusová zastávka
Kořenov	62,0 km	465,4 km			přístřešek u bývalého lomu
Pod Hvězdou	62,5 km	465,9 km			přístřešek
Hvězda (959 m)	63,0 km	466,4 km			vrchol, **rozhledna Štěpánka**, kiosek; v okolí několik restaurací, ubytování
Dolní Kořenov	66,4 km	469,8 km			několik penzionů
Harrachov - žel. st.	68,0 km	471,4 km			penzion, nádražní kiosek, zastávka autobusů
Harrachov - info centrum KRNAP	71,8 km	475,2 km			město Harrachov, kompletní infrastruktura Konec úseku Severní stezky Jizerskými horami

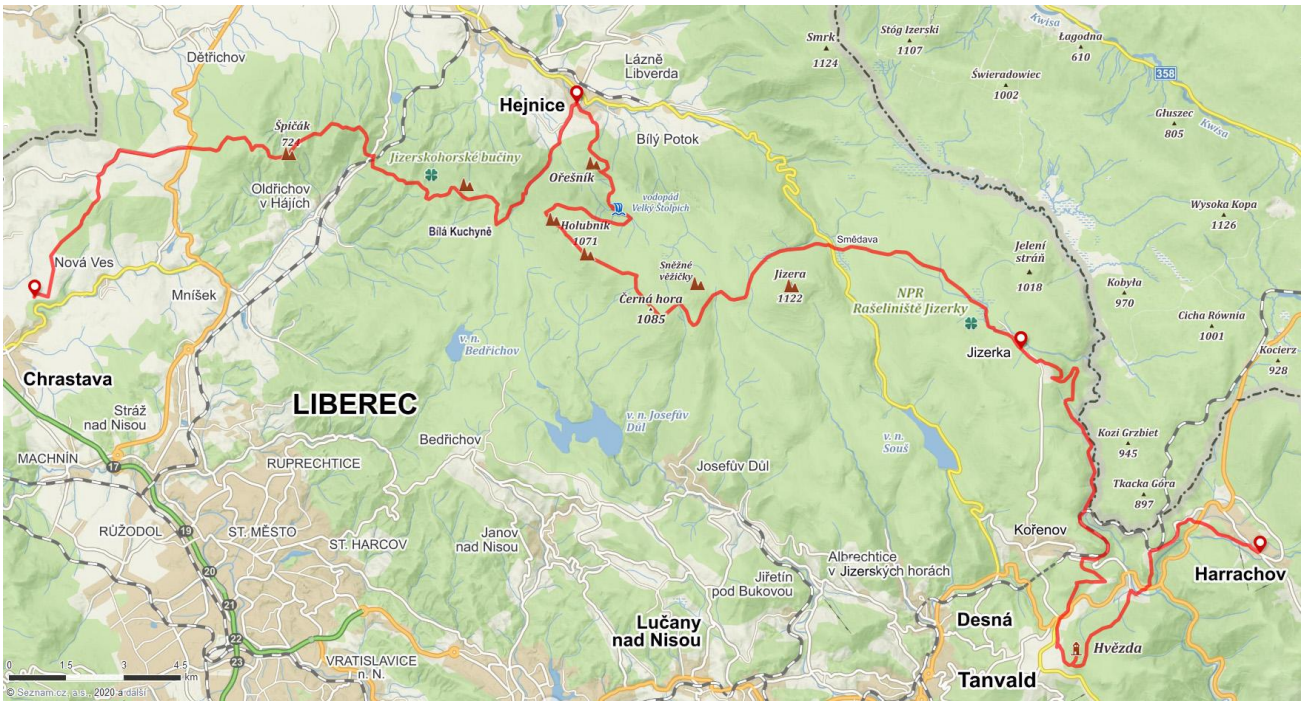

VIA CZECHIA
Severní stezka

Itinerář Via Czechia - Severní stezka: Krkonoše

Místo	Km úsek	Km celk.	Značka	Typ místa	Informace o místě
Harrachov - info centrum KRNAP	0,0 km	475,2 km			město Harrachov, kompletní infrastruktura Začátek úseku Severní stezky Krkonošemi
Mumlavský vodopád	1,2 km	476,4 km			Severní stezka vstupuje do **Krkonošského národního parku**, restaurace, kiosek
útulna Stan	3,2 km	478,4 km			útulna "**Stan**", možnost přespání, http://utulnautulna.cekuj.net
Krakonošova snídaně	5,9 km	481,1 km			významné rozcestí, sezonní kiosek, venkovní posezení
U Maštale	6,6 km	481,8 km			útulna "**U Maštale**", možnost přespání
Vosecká bouda	8,2 km	483,4 km			**Vosecká bouda** - ubytování, restaurace, přímo u chaty pramen
Svinské kameny	8,7 km	483,9 km			hraniční rozcestí CZ/PL, Severní stezka vstupuje na krátký úsek na území Polska
Pramen Labe	11,1 km	486,3 km			symbolický **pramen Labe**, posezení
U Čtyř pánů	12,4 km	487,6 km			útulna, možnost bivaku
Vrbatova bouda	14,1 km	489,3 km			restaurace, v blízkosti sezonní autobusová zastávka
Labská bouda	16,2 km	491,4 km			ubytování, restaurace
Kamenná studánka	17,8 km	493,0 km			pramen
Sněžné jámy	18,2 km	493,4 km			četné vyhlídky na **Sněžné jámy**, 200 m SZ Bouda U Sněžnách jam (nepřístupná) Severní stezka pokračuje po hraniční cestě Česko-polského přátelství
Černé sedlo	19,9 km	495,1 km			útulna - možnost přespání, 1 km JZ po modré **Martinova bouda** (restaurace, ubytování)
Petrova bouda	22,4 km	497,6 km			vybavená noclehárna (vlastní spacák), po domluvě možnost stravy, petrovyboudy.cz/noclehárna 500 m JZ po žluté Moravská bouda - restaurace, ubytování
Špindlerovka	24,6 km	499,8 km			ubytování, restaurace, autobusová zastávka alternativně lze pokračovat po Cestě česko-polského přátelství
Erlebachova bouda	25,3 km	500,5 km			ubytování, restaurace, autobusová zastávka
Bouda U Bílého Labe	27,9 km	503,1 km			ubytování, restaurace, studánka
Luční bouda	31,8 km	507,0 km			ubytování, restaurace
Obří sedlo	34,2 km	509,4 km			**Slezský dům** (PL), občerstvení
Sněžka (1603 m)	35,3 km	510,5 km			Nejvyšší hora Česka, občerstvení, stanice lanovky, četné výhledy
Jelenka	38,6 km	513,8 km			**horská bouda Jelenka**, ubytování, restaurace
Nad Sovím sedlem (rozc.)	39,5 km	514,7 km			úsek **Tabule - Pod Lysečinskou boudou** zákaz vstupu z důvodu ochrany přírody od 15. 3. do 31. 5. Klidové území NP, alternativně lze jít po červené turistické značce 1,1 km V po červené útulna NS Jelení (možnost nocování)
Pomezní Boudy	43,1 km	518,3 km			**Horní Malá Úpa**, info centrum, ubytování, občerstvení, pivovar, autobusová zastávka
Horní Albeřice	50,3 km	525,5 km			penzion, restaurace
Horní Albeřice - rozc.	51,2 km	526,4 km			200 m SV po žluté útulna nad Hornými Albeřicemi, možnost nocování
Roh hranic	53,2 km	528,4 km			útulna, možnost nocování
Kutná - Rýchory	55,2 km	530,4 km			rozcestí, **Rýchorská bouda** 400 m SZ (ubytování, restaurace)
V končinách	58,7 km	533,9 km			pěchotní srub **V končinách**, útulna (možnost nocování) Severní stezka opouští KRNAP
Babí - Stachelberg	60,4 km	535,6 km			autobusová zastávka
Stachelberg - pevnost	61,0 km	536,2 km			dělostřelecká tvrz **Stachelberg** (vstup), rozhledna **Eliška**, sezónní občerstvení, přístřešek
Za Zámeckým vrchem (rozc.)	64,6 km	539,8 km			přístřešek s ohništěm
Trutnov	70,2 km	545,4 km			město Trutnov, kompletní infrastruktura, vlakové nádraží Konec úseku Severní stezky přes Krkonoše

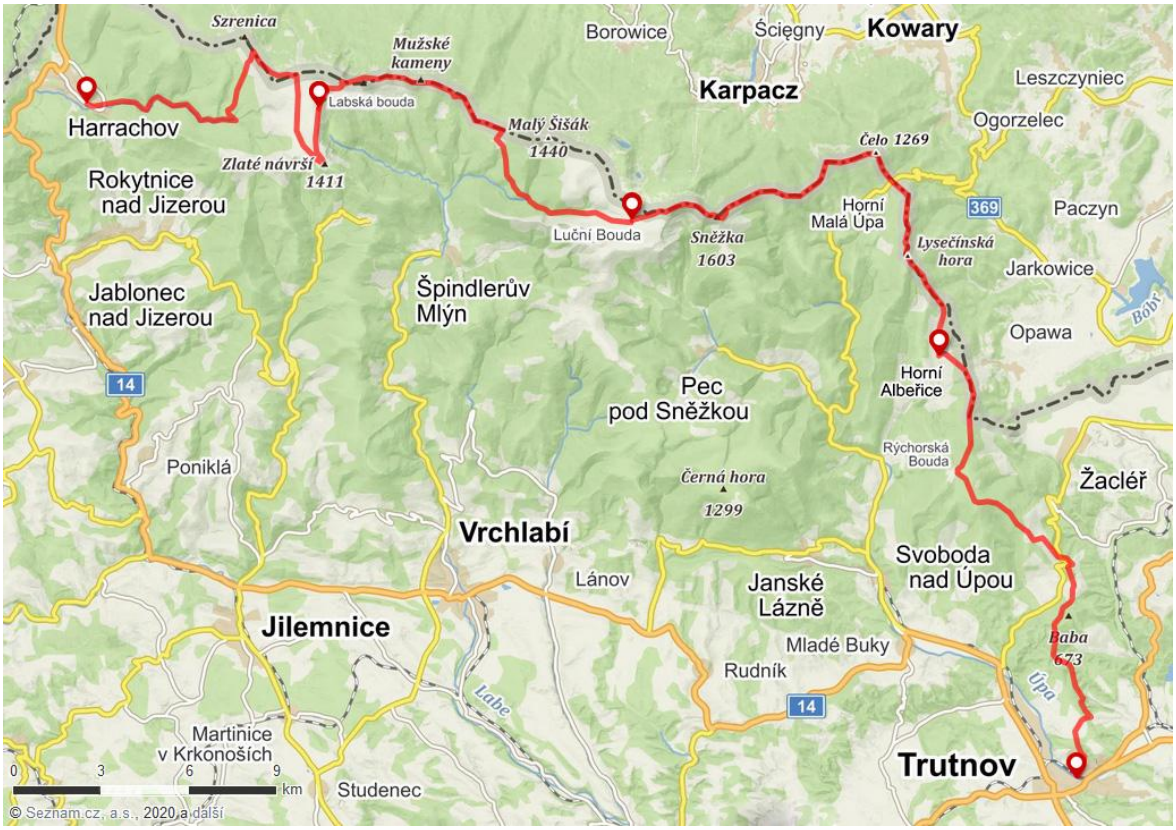

VIA CZECHIA
Severní stezka

Itinerář Via Czechia - Severní stezka: Broumovská vrchovina

Místo	Km úsek	Km celk.	Značka	Typ místa	Informace o místě
Trutnov	0,0 km	545,4 km			město Trutnov, kompletní infrastruktura, vlakové nádraží Začátek úseku Severní stezky přes Broumovskou vrchovinu
Markoušovice	9,6 km	555,0 km			obec **Markoušovice**, několik penzionů; 1,2 km SZ **Markoušovická rozhledna**, přístřešek
Pod Pasekou	11,1 km	556,5 km			upravená studánka
Jestřebí bouda	11,3 km	556,7 km			turistická chata **Jestřebí bouda**, ubytování, občerstvení. http://www.jestrebibouda.cz
studánka	12,1 km	557,5 km			u cesty upravený pramen
Radvanice	13,7 km	559,1 km			obec **Radvanice**, ubytování, restaurace, potraviny, autobusová zastávka
Janovice u Trutnova - žel. st.	17,1 km	562,5 km			obec **Janovice u Trutnova**, ubytování, restaurace, vlaková zastávka
Adršpach	24,8 km	570,2 km			**Adršpach**, kompletní turistická infrastruktura, muzeum táboření možné v kempu **U Meierů**
Adršpašské skály - vstup	25,0 km	570,4 km			Vstup do **NPR Adršpašsko-teplické skály** (poplatek)
U Trpaslíka	26,3 km	571,7 km			přístřešek, Stříbrný pramen
Teplické skály - Ozvěna	29,5 km	574,9 km			400 m po modré **Teplice nad Metují** - restaurace, ubytování, vlaková a autobusová zastávka
Teplické skály - Ozvěna	29,7 km	575,1 km			přístřešek
Horolezecká chata	30,9 km	576,3 km			přístřešek, průchod Teplickými stěnami může být na jaře omezen kvůli hnízdění sokola stěhovavého
Teplické skály	32,0 km	577,4 km			přístřešek
Pod Čapím vrchem	35,9 km	581,3 km			odbočka na vrchol **Čáp** (rozhledna, volně přístupná), 700 m Z po zelené značce
Skály	36,2 km	581,6 km			chatová osada, veřejně přístupná studna
Skály	36,8 km	582,2 km			osada Skály, ubytování, restaurace, odbočka ke zřícenině hradu **Skály** (výhledy)
Dědov	41,4 km	586,8 km			osada **Dědov**, možnost ubytování, vlaková zastávka
Klučanka	43,0 km	588,4 km			upravená studánka "**U klobouku**" 100 m J od cesty
U Pelegrina	43,6 km	589,0 km			studánka "**Peregrinka**" u cesty
Ostaš - rozc.	44,4 km	589,8 km			přístřešek, ubytování, hospoda a letní kiosek; odbočka na vrchol **Ostaš** (1 km po modré), výhledy
Pramen u Borku	44,7 km	590,1 km			pramen (výtok ze studny), nejistý
Pěkov	45,3 km	590,7 km			autobusová zastávka
Hlavňov	48,0 km	593,4 km			obec **Hlavňov**, autobusová zastávka, penzion a restaurace 300 m J po silnici
Hvězda	49,5 km	594,9 km			**Chata Hvězda**, ubytování, restaurace, autobusová zastávka, **poutní kaple Panny Marie Sněžné** Severní stezka vstupuje do **NPR Polické stěny**
Kamenné hřiby (odb.)	54,1 km	599,5 km			přístřešek
Nad Slavným	55,1 km	600,5 km			rozcestí, 600 m JZ po žluté penzion
Pod Velkou kupou	57,0 km	602,4 km			vydatný pramen pitné vody u cesty
Pánův kříž	61,8 km	607,2 km			přístřešek
U Zabitého	65,1 km	610,5 km			přístřešek
Machovská Lhota	67,7 km	613,1 km			penzion, restaurace
Pod Bukowinou CZ/P	71,7 km	617,1 km			Severní stezka následně 2x prochází polským územím
Bukowina Kłodzka (P)	72,3 km	617,7 km			přístřešek
Pstrążna (P)	73,6 km	619,0 km			skansen, restaurace
Závrchy	74,5 km	619,9 km			studánka 200 m S po červené
Vysoké Srbsko	76,8 km	622,2 km			obec **Vysoké Srbsko**, 200 m S **Hospoda Na kopci** a autobusová zastávka,
U Matky jedle	79,2 km	624,6 km			přístřešek a upravená studánka
Hronov	80,6 km	626,0 km			město **Hronov**, kompletní infrastruktura, info centrum, muzeum, minerální prameny
Pavlišov	85,3 km	630,7 km			obec **Pavlišov**, restaurace, několik penzionů
Náchod	89,4 km	634,8 km			město **Náchod**, kompletní infrastruktura, info centrum, zámek
Náchod - nad pivovarem	89,9 km	635,3 km			rozcestí, nedaleko pramen (často suchý) alternativně lze na Dobrošov pokračovat po modré a zelené značce kolem vojenských pevností
Dobrošov (624 m)	92,7 km	638,1 km			vrchol Dobrošov, Jiráskova chata (ubyt., restaurace), v blízkosti několik penzionů Konec úseku Severní stezky Broumovskou vrchovinou

Itinerář Via Czechia - Severní stezka: Orlické hory

Místo	Km úsek	Km celk.	Značka	Typ místa	Informace o místě
Dobrošov (624 m)	0,0 km	638,1 km			vrchol Dobrošov, Jiráskova chata (ubyt., restaurace), v blízkosti několik penzionů Začátek úseku Severní stezky Orlickými horami
Peklo	2,8 km	640,9 km			**PR Peklo**, několik penzionů, restaurace **Bartoňova útulna**
Nový Hrádek	9,1 km	647,2 km			**Nový Hrádek**, ubytování, restaurace, potraviny, autobusová zastávka, na Z okraji přístřešek **přátelské místo:** po domluvě možnost přespání ve starším domě s kulturní ochranou (není vhodný pro alergiky či astmatiky:) či postavení si stanu na zahradě. Roman Kuzník, Slavoňov 31, tel.774 110 135, email: Kuzminek@seznam.cz
Šibeník (655 m)	10,3 km	648,4 km			**rozhledna Šibeník**, přístřešek 100 m S
Tábořiště "Bez nudy"	11,9 km	650,0 km			**Přátelské místo** - možnost táboření, suché WC, altán, ohniště, koupání, po dohodě spaní pod střechou, koupelna, kuchyň. Kontakt: Dlouhé 8, Nový Hrádek, www.beznudy.cz
Zelinkův mlýn	12,3 km	650,4 km			autobusová zastávka
U svatých	13,0 km	651,1 km			**minipivovar Agent**, restaurace
Olešnice v Orlických horách	15,2 km	653,3 km			obec **Olešnice v Orlických horách**, ubytování, restaurace, prodejna potravin, info centrum, muzeum
Nad Olešnicí	17,4 km	655,5 km			přístřešek, vyhlídka
Vrchmezí (1084 m)	20,0 km	658,1 km			přístřešek (možnost bivaku), vyhlídka
Bukačka	23,0 km	661,1 km			**NPR Bukačka**
Šerlich - Masarykova chata	24,5 km	662,6 km			**Masarykova chata** (ubytování, restaurace), přístřešek
Šerlich - sedlo	24,9 km	663,0 km			autobusová zastávka
Velká Deštná - rozcestí	28,1 km	666,2 km			nová útulna (možnost noclehu), kiosek; vrchol **Velká Deštná** 300 m po značce (rozhledna)
Valinův pramen	31,9 km	670,0 km			upravený pramen u cesty (nejistý)
Pod Homolí	33,0 km	671,1 km			samoobslužný bufet **Kačenčin šenk** 100 m Z po modré
Kunštátská kaple	36,2 km	674,3 km			přístřešek
Pěticestí	37,0 km	675,1 km			kiosek, přístřešek, 150 m JV studánka
Mezivrší - rozc.	40,2 km	678,3 km			autobusová zastávka Alternativní trasa po žluté značce k **poutnímu kostelu Nanebevzetí Panny Marie** v Neratově
Neratov (leží cca 2 km mimo trasu)	40,2 km	678,3 km			**Přátelské místo** - TIC Neratov: ohřev jídla a vody, wifi, WC, odpočinek, možnost schovat se před nepřízní počasí, info k nocování
Přístřešek pod Anenským vrchem	42,6 km	680,7 km			přístřešek
Hanička - pevnost (odb.)	44,7 km	682,8 km			odbočka k **Tvrzi Hanička** (300 m Z po červené), občerstvení, přístřešek s ohništěm (možnost bivaku)
Hanička - bus	46,1 km	684,2 km			přístřešek s ohništěm (možnost bivaku), autobusová zastávka, 300 m V u silnice pramen (nejistý)
Pod Zadním vrchem	48,7 km	686,8 km			přístřešek
U Pašerácké lávky	54,5 km	692,6 km			500 m SV po červené **Orlická chata** - ubytování, občerstvení Severní stezka pokračuje přes **PR Zemská brána** po stejnojmenné naučné stezce
Čihák	56,2 km	694,3 km			turistická chata **Na Čiháku**, autobusová zastávka alternativní trasa vede k rozcestí Adam územím Polska po modré a zelené značce
České Petrovice	58,9 km	697,0 km			obec **České Petrovice**, penziony, restaurace
Adam - rozc.	60,8 km	698,9 km			odbočka ke **Kašparově chatě** (300 m) - ubytování, restaurace
Mladkov	63,9 km	702,0 km			několik penzionů, potraviny, restaurace otevřena jen večer
Mladkov - žel. st.	64,5 km	702,6 km			vlaková zastávka, Severní stezka vstupuje do **přírodního parku Suchý vrch-Buková hora**
Pramen knížete Rostislava	65,4 km	703,5 km			mírně **radioaktivní prameny** s pitnou vodou u cesty, přístřešek
Pod Vysokým kamenem	68,1 km	706,2 km			přístřešek
Pevnost Bouda	70,3 km	708,4 km			**Dělostřelecká tvrz Bouda** (prohlídky - www.boudamuseum.com), bufet, přístřešek, pramen
U tří pánů	71,9 km	710,0 km			přístřešek
Suchý vrch - Kramářova chata	72,8 km	710,9 km			rozhledna, **Kramářova chata na Suchém vrchu** (ubytování, restaurace) - www.suchak.cz/ Konec Severní stezky v úseku Orlickými horami

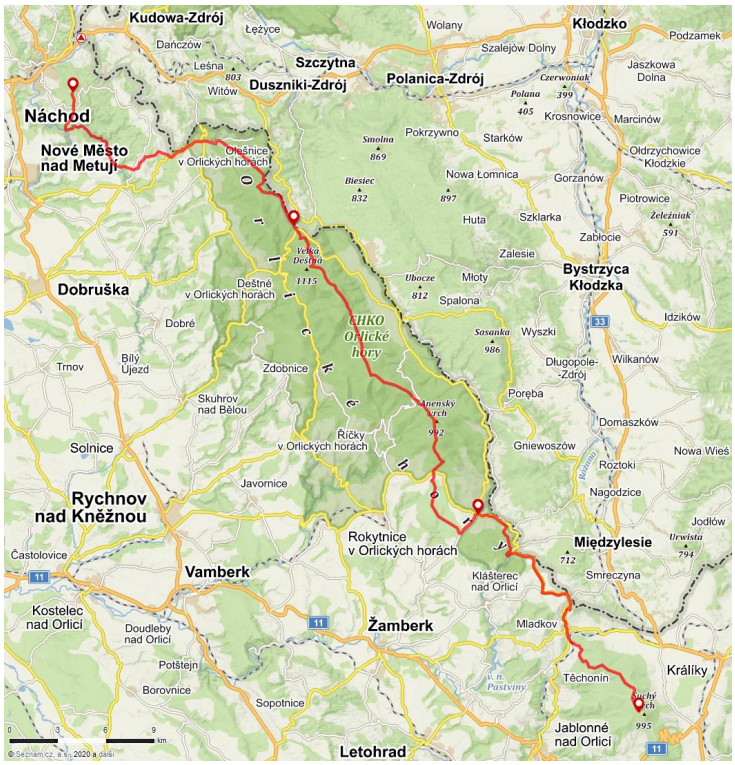

VIA CZECHIA
Severní stezka

Itinerář Via Czechia - Severní stezka: Králický Sněžník

Místo	Km úsek	Km celk.	Značka	Typ místa	Informace o místě
Suchý vrch - Kramářova chata	0,0 km	710,9 km			rozhledna, **Kramářova chata na Suchém vrchu** (ubytování, restaurace) - www.suchak.cz/ Začátek Severní stezky v úseku Králický Sněžník
Suchý vrch (995 m)	0,4 km	711,3 km			vrchol **Suchý vrch**, bez výhledu, radiové vysílače
Hvězda	1,5 km	712,4 km			rozcestí, přístřešek
Prameniště Červenovodského potoka	2,2 km	713,1 km			vpravo od cesty prameniště. Severní stezka opouští přírodní park Suchý vrch-Buková hora
Červená voda - obecní úřad	5,4 km	716,3 km			obec **Červená Voda**, kompletní infrastruktura, prodejna potravin
Červená voda - žel. zastávka	6,0 km	716,9 km			vlaková zastávka
pod Křížovou horou	6,9 km	717,8 km			přístřešek pod Křížovou horou
Křížová hora (735 m)	7,5 km	718,4 km			**rozhledna Křížová hora** (volně přístupná), přístřešek
Šanov - rozcestí	9,3 km	720,2 km			obec **Šanov**, několik penzionů, na rozcestí přístřešek s ohništěm
Šanov	10,1 km	721,0 km			pramen na konci obce u cesty
Horní Orlice - rozc.	13,7 km	724,6 km			přístřešek
Dolní Hedeč	15,5 km	726,4 km			**Klášter Hora Matky Boží**, přístřešek, restaurace, v okolí několik penzionů, autobusová zastávka
Hraběcí stezka	15,7 km	726,6 km			**Hraběcí stezka** - 500 m po zelené značce několik pramenů, přístřešek s ohništěm
Králíky	17,4 km	728,3 km			**město Králíky**, kompletní infrastruktura, infocentrum, vlaková stanice
Prostřední Lipka	19,8 km	730,7 km			železniční zastávka
Pod Klepáčem	27,2 km	738,1 km			**rozcestí Pod Klepáčem**, přístřešek - 1,7 km po modré **Dolní Morava** - ubytování, kemp, restaurace
Klepáč (1144 m)	29,4 km	740,3 km			**rozhledna Klepáč**
sedlo Puchača	31,8 km	742,7 km			přístřešek, Severní stezka vede následně po polském území
rozcestí u Vlaštovčích kamenů (P)	35,7 km	746,6 km			Severní stezka vede rovně 150 m po neznačené cestě vlevo po značené cestě 700 m **Schronisko na Śnieżniku** (ubytování, restaurace)
Králický Sněžník (1423 m)	36,9 km	747,8 km			**NPR Králický Sněžník**, vrchol, rozhledna, panoramatické výhledy
Pramen Moravy	37,2 km	748,1 km			**pramen Moravy** (upravená studánka), nedaleko **socha slůněte**
Chata Franciska (rozc.)	38,1 km	749,0 km			100 m J po žluté chata horské služby **Franciska** (nepřístupná), u chaty studánka
Stříbrnická - sedlo	37,3 km	748,2 km			Severní stezka pokračuje po zeleně značené pohraniční stezce alternativně lze pokračovat po červené značce
Głęboka Jama	40,4 km	751,3 km			rozcestí **Głęboka Jama**, 300 m JZ přístřešek a pramen alternativně lze sestoupit k **chatě Návrší** (2,3 km)
Kladské sedlo	45,4 km	756,3 km			**Chata Kladské sedlo** - ubytování a restaurace, u chaty možno po dohodě postavit stan Konec úseku Severní stezky Králickým Sněžníkem

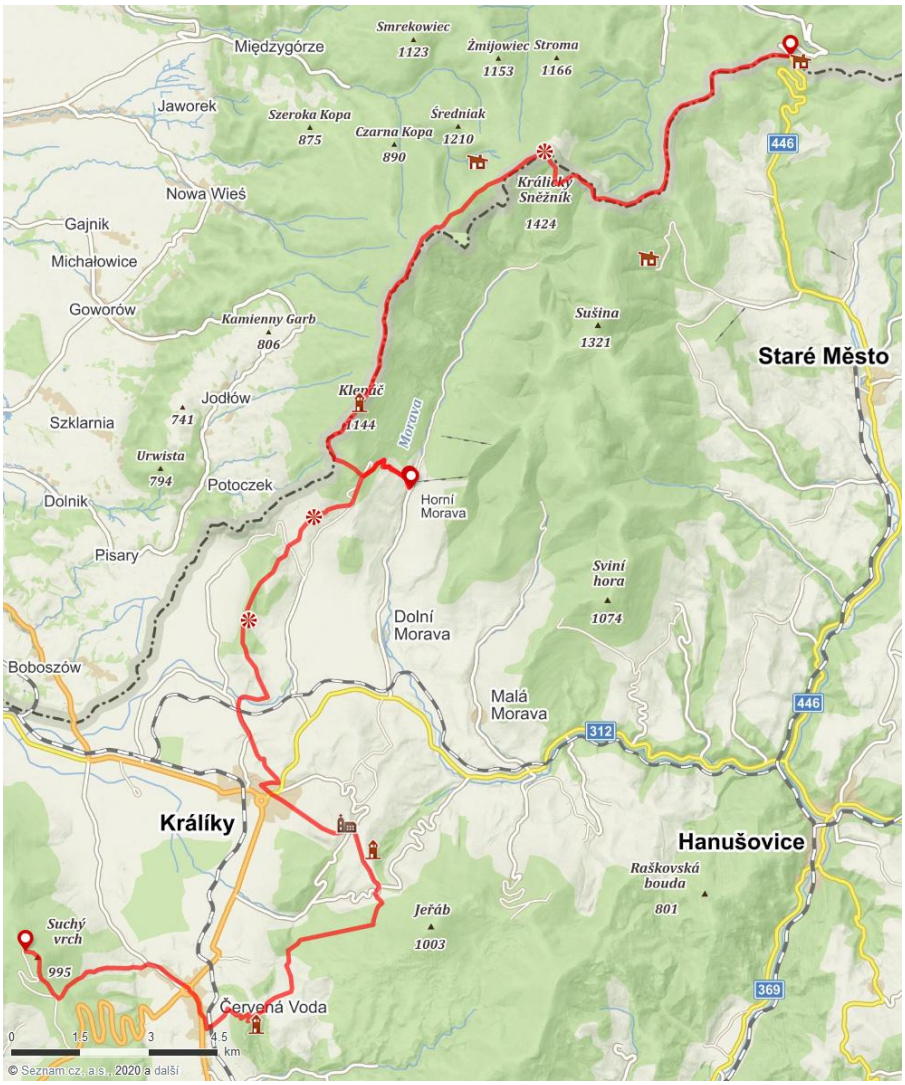

Itinerář Via Czechia - Severní stezka: Rychlebské hory

Místo	Km úsek	Km celk.	Značka	Typ místa	Informace o místě
Kladské sedlo	0,0 km	756,3 km			**Chata Kladské sedlo** - ubytování a restaurace, u chaty možno po dohodě postavit stan Začátek úseku Severní stezky Rychlebskými horami
Nad Aloisovým pramenem	2,8 km	759,1 km			rozcestí, alternativní trasa pokračuje po červené značce, studánka **Aloisův pramen** 700 m
Polská hora (1106 m)	6,3 km	762,6 km			vrchol **Polská hora** (Rudawiec), výhledy na polskou stranu a Králický Sněžník
Polská hora - sedlo	6,8 km	763,1 km			trasa opouští pěší turistické značení a pokračuje po lyžařské trase
Palaš	11,1 km	767,4 km			významné rozcestí, 500 m JZ **chata Paprsek** (ubytování, restaurace)
Trkač	11,4 km	767,7 km			rozcestí, Severní stezka pokračuje po lyžařských trasách, alternativně lze pokračovat po červené
Travná hora (1125 m)	12,9 km	769,2 km			plochý vrchol s omezeným rozhledem J od cesty
Brousek (1115 m)	14,1 km	770,4 km			vrchol **Brousek**, výhledy
Smrk - hraničník	14,5 km	770,8 km			významné rozcestí, 1 km SV po žluté přístřešek **Mates** (možnost bivaku)
Smrk (1127 m)	15,0 km	771,3 km			vrchol **Smrk**, **PR Rašeliniště na Smrku**
Nad Horním barem	15,8 km	772,1 km			rozcestí, 1,2 km V po neznačené cestě **Lesní Bar** (občerstvení, přístřešek, ohniště)
Ramzová	20,2 km	776,5 km			osada Ramzová, ubytování, restaurace, studánka, železniční zastávka Konec úseku Severní stezky Rychlebskými horami

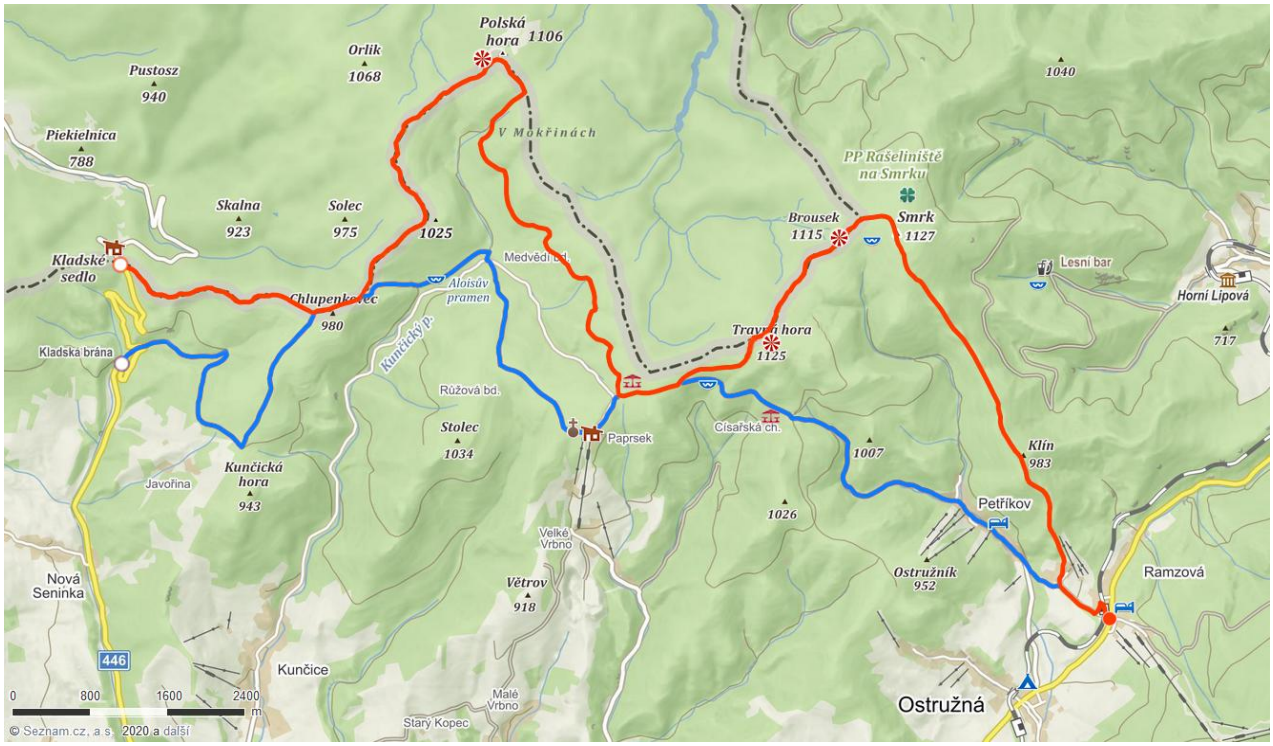

Itinerář Via Czechia - Severní stezka: Hrubý Jeseník

Místo	Km úsek	Km celk.	Značka	Typ místa	Informace o místě
Ramzová	0,0 km	776,5 km			osada Ramzová, ubytování, restaurace, studánka, železniční zastávka, stanice lanovky Začátek úseku Severní stezky Hrubým Jeseníkem
studánka	1,4 km	777,9 km			studánka **Dobrá voda**, v blízkosti kaplička
Černava	2,8 km	779,3 km			mezistanice lanovky, kavárna
Šerák (rozc.)	5,1 km	781,6 km			rozcestí, 300 m S po modré **Chata Jiřího na Šeráku** (ubytování, restaurace) Severní stezka vstupuje do **NPR Šerák-Keprník**
Keprník (1423 m)	6,8 km	783,3 km			vrchol **Keprníku**, rozhledy
Trojmezí	7,8 km	784,3 km			rozcestí, Severní stezka odbočuje na Vozku, alternativně lze jít přímo po červené značce
Vozka (1377 m)	9,2 km	785,7 km			vrchol **Vozky**, rozhledy
Vřesová studánka	12,2 km	788,7 km			poutní **Vřesová studánka** (pitná voda), v blízkosti oltářní kámen, kříž
přístřešek	13,9 km	790,4 km			přístřešek
Červenohorské sedlo	15,9 km	792,4 km			**Červenohorské sedlo**, horské středisko, ubytování, restaurace, autobusová zastávka
Klínovec	17,6 km	794,1 km			přístřešek
Malý Jezerník (rozc.)	19,8 km	796,3 km			rozcestí, 200 J **přístřešek Kamzík**
Chata Švýcárna	21,7 km	798,2 km			**tustická chata Švýcárna**, ubytování, restaurace, u chaty pramen
Praděd (1491 m)	25,3 km	801,8 km			vrchol **Pradědu**, restaurace, ubytování, vyhlídková věž
pramen	27,7 km	804,2 km			pramen u cesty
Kurzovní chata	27,9 km	804,4 km			**Kurzovní chata**, ubytování, restaurace
Ovčárna	29,0 km	805,5 km			horské středisko **Ovčárna**, ubytování, restaurace, sezonní bus
Jelení studánka	34,9 km	811,4 km			pramen, přístřešek (možný bivak)
Pod Ztracenými kameny	38,9 km	815,4 km			přístřešek
Skřítek	40,7 km	817,2 km			motorest **Skřítek**, ubytování, stanice horské služby, autobusová zastávka Konec úseku Severní stezky Hrubým Jeseníkem

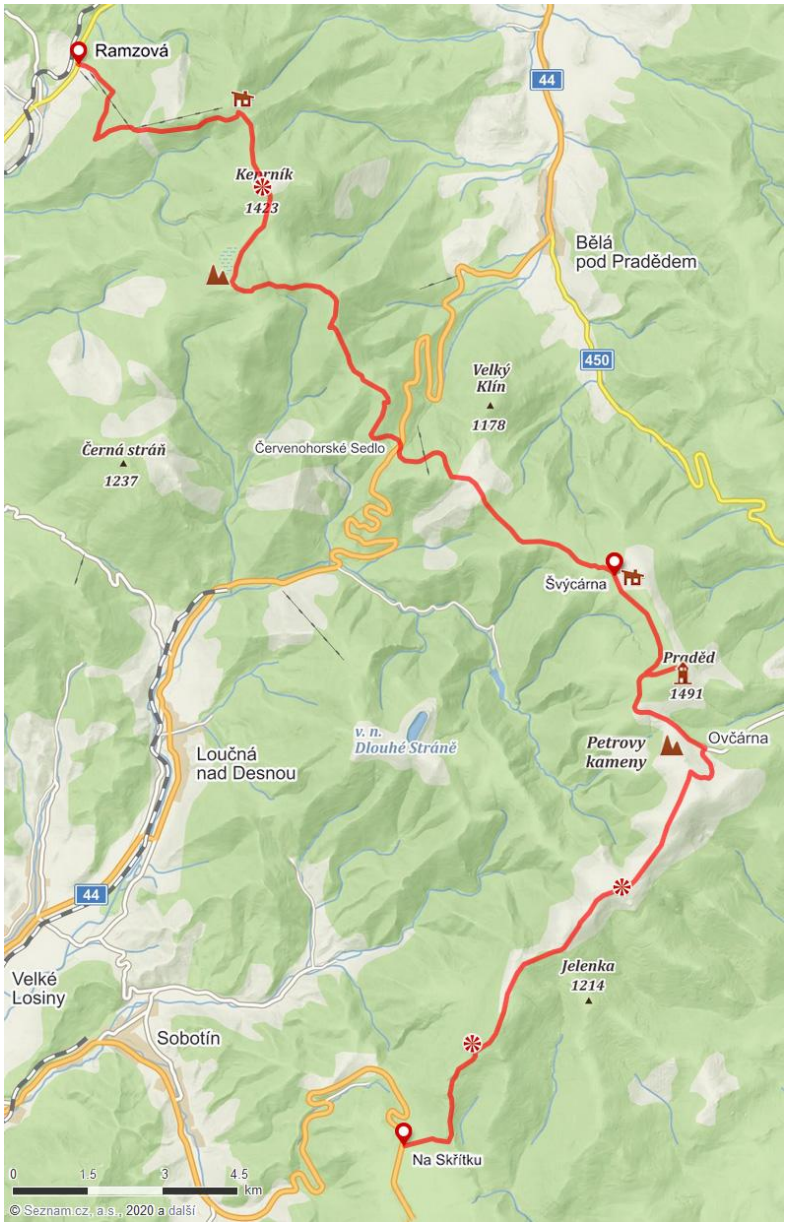

VIA CZECHIA
Severní stezka

Itinerář Via Czechia - Severní stezka: Nízký Jeseník

Místo	Km úsek	Km celk.	Značka	Typ místa	Informace o místě
Skřítek	0,0 km	817,2 km			motorest **Skřítek**, ubytování, stanice horské služby, autobusová zastávka Začátek úseku Severní stezky Nízkým Jeseníkem
Pod Bílým kamenem	1,4 km	818,6 km			Severní stezka pokračuje neznačenou cestou přes **Bílý kámen** a **Černé kameny** (vyhlídky) alternativně lze pokračovat po modré turistické značce
chata Alice	4,0 km	821,2 km			lovecká chata **Alice** (nepřístupná), u chaty pramen. Cesta dále pokračuje po zelené značce
Rabštejn	8,1 km	825,3 km			**Horská chata Rabštejn**, ubytování a restaurace, pramen, u chaty lze stanovat 500 m J zřícenina hradu **Rabštejn**, přírodní rezervace, výhledy
Bedřichov - pila	11,7 km	828,9 km			Severní stezka opouští CHKO Jeseníky a vstupuje do **přírodního parku Sovinecko**
Tvrdkov	18,0 km	835,2 km			obec **Tvrdkov**, penzion, přístřešek, autobusová zastávka
Rešovské vodopády	21,1 km	838,3 km			**NPR Rešovské vodopády**, přístřešek
Vanový pramen	22,0 km	839,2 km			pramen u cesty
Rešov	22,5 km	839,7 km			obec **Rešov**, ubytování, restaurace, autobusová zastávka
Valšovský důl	27,6 km	844,8 km			osada, rozcestí, 600 m JZ autobusová zastávka
Sovinec	29,9 km	847,1 km			obec **Sovinec**, **hrad Sovinec** (vstup), restaurace, autobusová zastávka
Huzová	35,2 km	852,4 km			obec **Huzová**, ubytování, restaurace, potraviny, autobusová zastávka
U tří lip	40,6 km	857,8 km			rozcestí, Severní stezka pokračuje do Moravského Berouna po značené cyklotrase 6144 alternativní trasa vede po červené značce přes vrch Slunčná a Nový Valteřov
hlavní silnice č. 45	43,0 km	860,2 km			Severní stezka vstupuje do přírodního parku **Údolí Bystřice**
Ondrášovka	48,1 km	865,3 km			vývod vrtu **Ondrášovské kyselky**, pitná voda, 600 m JV železniční stanice
Moravský Beroun	49,7 km	866,9 km			město **Moravský Beroun**, ubytování, restaurace, informační centrum, autobusová zastávka Severní stezka vede následujících 8,5 km po neznačené trase Zajímavostí je možnost postupovat po zaniklé trati "**Ondrášovka**" cca 3 km do Čabové
Zlatá lípa	61,7 km	878,9 km			významný strom, přístřešek, 500 m JZ lávový suk **Červená hora**
Podlesí	67,3 km	884,5 km			obec **Podlesí**, penzion s restaurací, přístřešek, autobusová zastávka, kemp v Budišově (4,8 km) Severní stezka pokračuje po neznačené cestě do obce **Staré Oldřůvky**
Staré Oldřůvky	70,6 km	887,8 km			obec **Staré Oldřůvky**, autobusová zastávka, v okolí břidlicové lomy Severní stezka následně pokračuje po naučné stezce "**Břidlicová stezka**"
údolí Budišovky	73,4 km	890,6 km			rozcestí, v okolí břidlicové lomy, 150 m SZ přístřešek
studánka	74,2 km	891,4 km			upravený pramen u cesty
Hadinka	78,4 km	895,6 km			autokemp Hadinka, ubytování v chatkách a stanech, restaurace
Spálovský mlýn	84,0 km	901,2 km			hotel, restaurace, poutní studánka **Panna Marie ve skále** Severní stezka vstupuje do přírodního parku **Oderské vrchy**
Heřmánky	85,9 km	903,1 km			železniční zastávka, 200 m JZ přístřešek Švédská skála (hůře přístupný)
Kamenka	89,9 km	907,1 km			obec **Kamenka**, autobusová zastávka
Dolejší Kunčice	93,8 km	911,0 km			obec **Dolejší Kunčice**, autobusová zastávka
studánka	98,6 km	915,8 km			studánka **U kohouta**
Jerlochovice	101,4 km	918,6 km			autokemp 700 m JZ
Fulnek	101,8 km	919,0 km			město **Fulnek**, kompletní infrastruktura, muzeum, info centrum, bus, vlaková zastávka Konec úseku Severní stezky Nízkým Jeseníkem

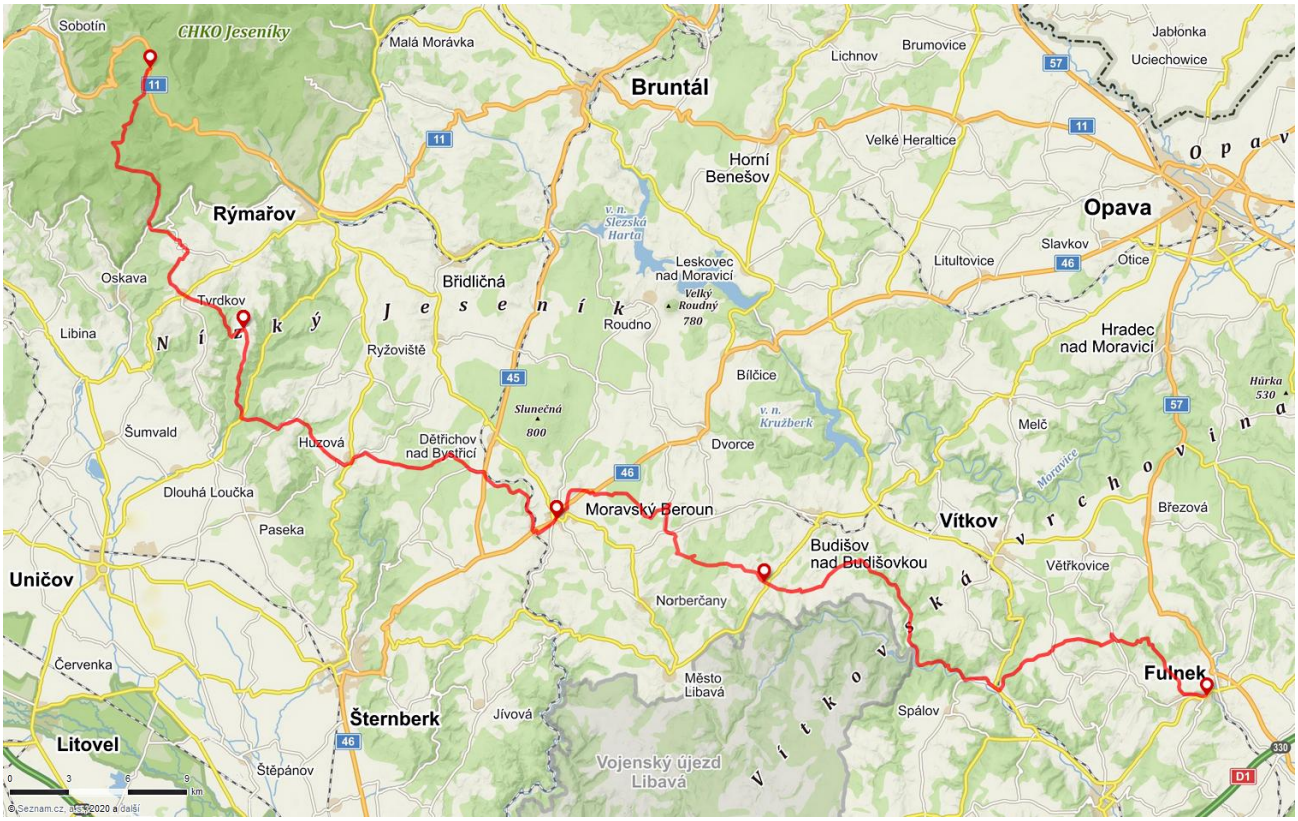

VIA CZECHIA
Severní stezka

Itinerář Via Czechia - Severní stezka: Moravská brána a Podbeskydí

Místo	Km úsek	Km celk.	Značka	Typ místa	Informace o místě
Fulnek	0,0 km	919,0 km			město **Fulnek**, kompletní infrastruktura, muzeum, info centrum, bus, vlaková zastávka Začátek úseku Severní stezky Moravskou bránou a Podbeskydím
Kletné	5,9 km	924,9 km			obec **Kletné**, autobusová zastávka
Suchdol nad Odrou	9,6 km	928,6 km			obec **Suchdol nad Odrou**, ubytování, restaurace, potraviny, muzeum, autobusová zastávka
Suchdol nad Odrou (žel. st.)	10,2 km	929,2 km			železniční stanice 400 m
Suchdol nad Odrou (Jičín. - nást.)	10,8 km	929,8 km			Severní stezka vstupuje do **CHKO Poodří**
Bernartice nad Odrou	14,9 km	933,9 km			obec **Bernartice nad Odrou**, ubytování, restaurace, potraviny, autobusová zastávka
Starý Jičín	19,4 km	938,4 km			obec **Starý Jičín**, ubytování, restaurace, potraviny, autobusová zastávka
Starojický kopec (496 m)	20,3 km	939,3 km			na vrcholu zřícenina hradu **Starý Jičín** (volný vstup), hradní kiosek, výhledy
Svinec - kaple	23,1 km	942,1 km			poutní kaple **Panny Marie Lurdské**, **Oční studánka**, přístřešek Severní stezka vstupuje do **přírodního parku Podbeskydí**
Svinec (546 m)	23,8 km	942,8 km			travnatý vrchol, kruhový výhled
Chata Svinec	24,7 km	943,7 km			turistická chata, ubytování, restaurace, autobusová zastávka 600 m SV Konec úseku Severní stezky Moravskou bránou a Podbeskydím

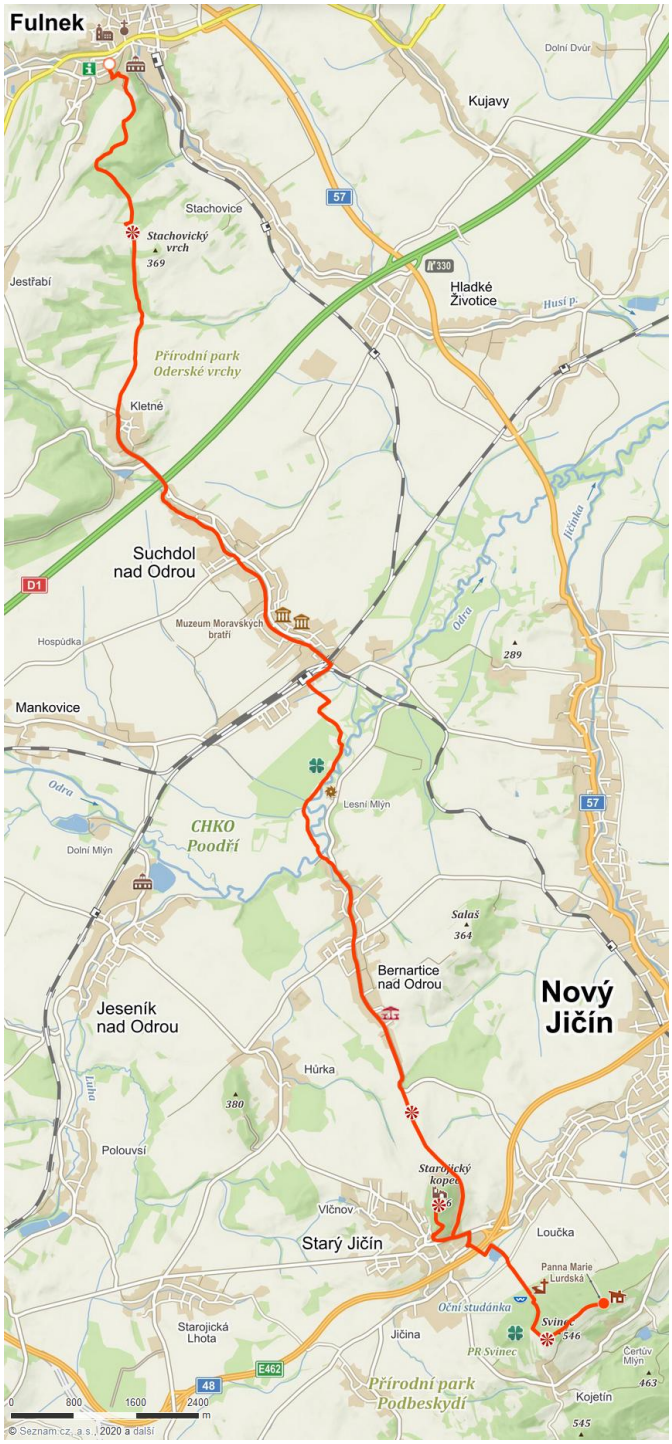

VIA CZECHIA
Severní stezka

Itinerář Via Czechia - Severní stezka: Moravskoslezské Beskydy

Místo	Km úsek	Km celk.	Značka	Typ místa	Informace o místě
Chata Svinec	0,0 km	943,7 km			turistická chata, ubytování, restaurace, autobusová zastávka 600 m SV Začátek úseku Severní stezky Moravskoslezskými Beskydy
Kojetín	1,5 km	945,2 km			obec **Kojetín**, aut. zastávka, na J okraji **PR Pikritové mandlovce u Kojetína**, přístřešek
pramen	2,9 km	946,6 km			u cesty pramen, **PP Polštářové lávy ve Straníku**
Straník	4,0 km	947,7 km			obec **Straník**, potraviny, autobusová zastávka
Hodslavice	7,4 km	951,1 km			obec **Hodslavice**, ubytování, restaurace, potraviny, muzeum, autobusová zastávka
Hodslavice	8,5 km	952,2 km			rychlé občerstvení
Domorac - Zrzávky	9,1 km	952,8 km			150 m Z dva silné prameny, **PP Prameny Zrzávky**
Hostašovice	9,4 km	953,1 km			železniční zastávka Hostašovice, hospoda Severní stezka následně vstupuje do **CHKO Beskydy**
Jaščerka	11,0 km	954,7 km			přístřešek, 150 m JV pramen **Jaščerka** (upravená studánka)
Trojačka - hřeben	14,8 km	958,5 km			přístřešek
Huštýn (747 m)	16,1 km	959,8 km			vrchol **Huštýn**, přístřešek
přístřešek	17,0 km	960,7 km			přístřešek
Krátká - rozc.	18,0 km	961,7 km			přístřešek, 100 m JV studánka **Hodorf**
Kamenárka - rozc.	21,2 km	964,9 km			přístřešek (možnost bivaku), alternativně lze pokračovat po červené na **Velký Javorník**
Dolní Paseky	26,1 km	969,8 km			obec **Dolní Paseky**, autobus. zastávka; 600 m S **Koliba Na Pasekách**, pramen, přístřešek
Rožnov pod Radhoštěm	29,0 km	972,7 km			město **Rožnov pod Radhoštěm**, kompletní infrastruktura
Rožnov pod Radhoštěm	30,0 km	973,7 km			**Valašské muzeum v přírodě** (vstup)
Rožnov pod Radhoštěm - ATC	31,2 km	974,9 km			**Camping Rožnov**, v okolí hotely a penziony
Pod chatou Mír (rozc.)	33,4 km	977,1 km			rozcestí, **Chata Mír** 900 m V po žluté značce (ubytování, občerstvení)
Černá hora - rozc.	35,3 km	979,0 km			studánka
Velká Polana	36,3 km	980,0 km			přístřešek, Severní stezka vstupuje do **NPR Radhošť**
Radhošť (1129 m)	37,7 km	981,4 km			vrchol Radhoště, **kaple Sv. Cyrila a Metoděje**
Radhošť	38,1 km	981,8 km			**Horský hotel Radegast** (ubytování, restaurace)
Radegast - socha	40,2 km	983,9 km			**socha Radegasta**, přístřešek, bufet "U sochy"
Pustevny	41,5 km	985,2 km			**horské středisko Pustevny**, ubytování, restaurace, stanice lanovky, autobusová zastávka
Tanečnice - sedlo	43,1 km	986,8 km			přístřešek, Severní stezka vstupuje do **NPR Kněhyně-Čertův mlýn**
Čertův mlýn (1206 m)	44,6 km	988,3 km			vrchol **Čertův mlýn**, 150 m J po zelené skalní útvar **Čertův stůl**
Kněhyně - sedlo	45,2 km	988,9 km			pramen 300 m V po červené
Horní Čeladná - kaple	51,4 km	995,1 km			několik penzionů, restaurace, poutní **kaple sv. Cyrila a Metoděje**
PR Smrk	57,5 km	1001,2 km			Severní stezka vstupuje do **PR Smrk**
Hubertova chata	58,8 km	1002,5 km			**Hubertova chata** (soukromá), u chaty pramen
Smrk (1276 m)	60,2 km	1003,9 km			**vrchol Smrku**, omezené výhledy
Smrk - sedlo	61,2 km	1004,9 km			rozcestí, 300 m Z po červené studánka
PR Malý Smrk	61,8 km	1005,5 km			Severní stezka prochází **PR Malý Smrk**
vodní nádrž Šance	66,4 km	1010,1 km			**vodní nádrž Šance**
Pod Čuplem (rozc.)	69,9 km	1013,6 km			Severní stezka následně prochází **PR Mazácký Grúnik** a **Mazák**
Lysá hora (1323 m)	73,4 km	1017,1 km			vrchol a **PR Lysá hora**, ubytování, občerstvení, výhledy, stanice horské služby **přátelské místo - Bezručova chata** - dobití mobilu nebo zapůjčení nářadí na servis kol. www.bezrucova-chata.cz
Zimný	75,3 km	1019,0 km			upravený pramen 50 m S od cesty
Huserka	76,7 km	1020,4 km			přístřešek
Ježánky (rozc.)	81,4 km	1025,1 km			500 m S po červené osada **Visalaje** (ubytování, restaurace, autobusová zastávka)
Kotosčina	82,4 km	1026,1 km			u cesty studánka
Bílý kříž - směr Visalaje	83,0 km	1026,7 km			přístřešek, poblíž experimentální ekologická stanice
Bílý kříž	83,6 km	1027,3 km			osada **Bílý kříž**, ubytování, občerstvení, pramen
pod Malým Polomem	89,2 km	1032,9 km			přístřešek, pramen "**Glodno voda**"
pramen Lomné	90,8 km	1034,5 km			prameniště
Mufinkový vrch	95,1 km	1038,8 km			**kaple Mufinkový vrch**, upravený pramen, přístřešek
Velký Polom (1067 m)	96,3 km	1040,0 km			vrchol **Velkého Polomu**, omezené výhledy, **PR Velký Polom**
Kamenná chata	98,5 km	1042,2 km			turistická chata **Kamenná chata** (ubytování, restaurace), **rozhledna Tetřev**
Kostelky	99,3 km	1043,0 km			turistická chata **Severka** (ubytování, restaurace)
Skalka	100,1 km	1043,8 km			turistická chata **Skalka** (ubytování, restaurace)
Kyčera	101,1 km	1044,8 km			vydatný pramen u cesty
Zuzana - nad chatou (rozc.)	102,3 km	1046,0 km			pramen 50 m S od rozcestí
Mosty u Jablunkova	103,7 km	1047,4 km			obec **Mosty u Jablunkova**, ubytování, restaurace, potraviny, info centrum, železniční stanice
Mosty u Jablunkova	104,6 km	1048,3 km			přístřešek
studánka Gírová	107,4 km	1051,1 km			přístřešek, 150 m JV po značce **studánka Gírová**
chata Gírová	107,9 km	1051,6 km			turistická chata **Gírová**, ubytování, restaurace; 200 m S **vrchol Gírová** (výhledy)
Na Dílku (rozc.)	111,2 km	1054,9 km			rozcestí, přístřešek; 3 km J **trojmezný bod Hrčava**
Rašeliniště - Bukovec	113,7 km	1057,4 km			rozcestí, **PR Bukovec**; 400 m SZ autobusová zastávka
Nejvýchodnější bod ČR	114,2 km	1057,9 km			**nejvýchodnější bod ČR**, přístřešek Konec Severní stezky Via Czechia

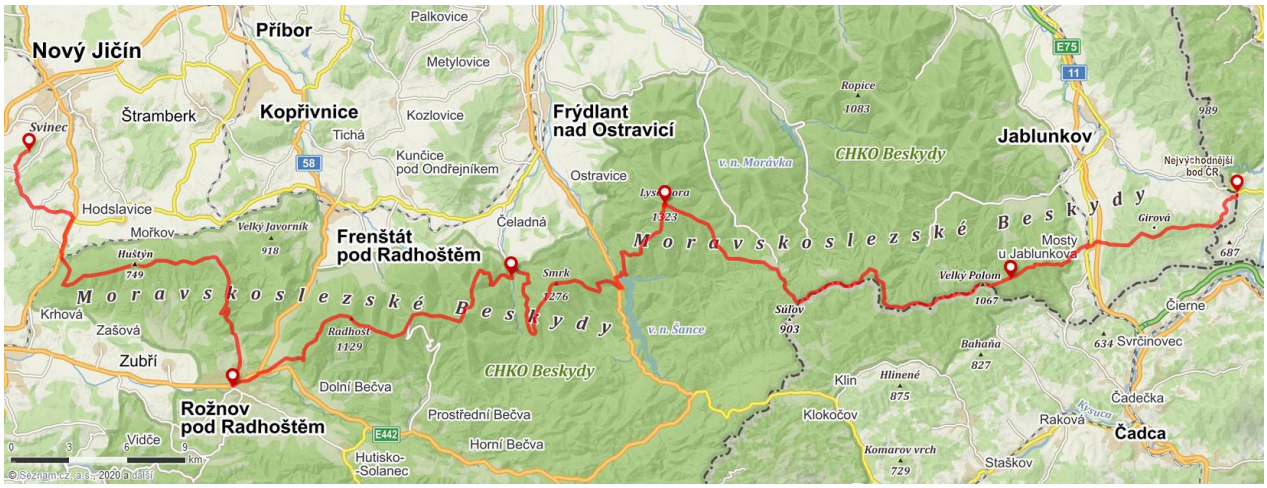
Nový Jičín
Příbor
Palkovice
Metylovice
Štramberk
Kopřivnice
Kozlovice
Tichá
Kunčice
pod Ondřejníkem
Frýdlant
nad Ostravicí
Ostravice
Svinec
Hodslavice
Mořkov
Huštýn
749
Velký Javorník
918
Frenštát
pod Radhoštěm
Čeladná
Smrk
1276
Lysá hora
1323
v. n. Morávka
CHKO Beskydy
Ropice
1083
Jablunkov
Nejvýchodnější
bod ČR
989
Girová
687
Mosty
u Jablunkova
Velký Polom
1067
Súlov
903
Moravskoslezské Beskydy
Krhová
Zašová
Zubří
Radhošť
1129
v. n. Šance
Bahaňa
827
634
Svrčinovec
Čierne
Klin
Hlinené
875
Klokočov
Čadečka
Raková
Čadca
Kysuca
Komarov vrch
729
Staškov
Rožnov
pod Radhoštěm
Dolní Bečva
Prostřední Bečva
Horní Bečva
Hutisko-
-Solanec
Vidče
E75
11
58
E442
0
3
6
9
km
© Seznam.cz, a.s., 2020 a další