Itinerář Via Czechia - Jižní stezka: Moravskoslezské Beskydy

Místo	Km úsek	Km celk.	Značka	Typ místa	Informace o místě
Nejvýchodnější bod ČR	0,0 km	0,0 km			**nejvýchodnější bod ČR**, přístřešek Start Jižní stezky Via Czechia
Rašeliniště - Bukovec	0,5 km	0,5 km			rozcestí, **PR Bukovec**; 400 m SZ autobusová zastávka
Na Dílku (rozc.)	3,0 km	3,0 km			rozcestí, přístřešek; 3 km J **trojmezný bod Hrčava**
chata Gírová	6,3 km	6,3 km			turistická chata **Gírová**, ubytování, restaurace; 200 m S **vrchol Gírová** (výhledy)
studánka Gírová	6,8 km	6,8 km			přístřešek, 150 m JV po značce **studánka Gírová**
Mosty u Jablunkova	9,6 km	9,6 km			přístřešek
Mosty u Jablunkova	10,5 km	10,5 km			obec **Mosty u Jablunkova**, ubytování, restaurace, potraviny, info centrum, železniční stanice
Zuzana - nad chatou (rozc.)	11,9 km	11,9 km			pramen 50 m S od rozcestí
Kyčera	13,1 km	13,1 km			vydatný pramen u cesty
Skalka	14,1 km	14,1 km			turistická chata **Skalka** (ubytování, restaurace)
Kostelky	14,9 km	14,9 km			turistická chata **Severka** (ubytování, restaurace)
Kamenná chata	15,7 km	15,7 km			turistická chata **Kamenná chata** (ubytování, restaurace), **rozhledna Tetřev**
Velký Polom (1067 m)	17,9 km	17,9 km			vrchol **Velkého Polomu**, omezené výhledy, **PR Velký Polom**
Muřinkový vrch	19,1 km	19,1 km			**kaple Muřinkový vrch**, upravený pramen, přístřešek
pramen Lomné	23,4 km	23,4 km			prameniště
pod Malým Polomem	25,0 km	25,0 km			přístřešek, pramen **"Glodno voda"**
Bílý kříž	30,6 km	30,6 km			osada **Bílý kříž**, ubytování, občerstvení, pramen
Súľov (rozc.)	31,4 km	31,4 km			**historické trojmezí Moravy, Slezska a Uher**; 100 m Z **pramen Ostravice**
Hraniční pramen	32,7 km	32,7 km			pramen 50 m Z od cesty
Vjadačka	34,1 km	34,1 km			osada **Vjadačka**
Doroťanka	34,5 km	34,5 km			horská chata **Doroťanka**, ubytování, restaurace
Konečná	38,0 km	38,0 km			osada **Konečná**, autobusová zastávka
pramen	38,8 km	38,8 km			upravený pramen u cesty
Bobek	41,9 km	41,9 km			významné rozcestí, přístřešek, v okolí 2 prameny, výhledy
Chata Kmínek	48,3 km	48,3 km			turistická chata Kmínek, ubytování, restaurace
Chata Sněžná	48,8 km	48,8 km			turistická chata Sněžná, ubytování, u chaty studánka
Smutníky	49,9 km	49,9 km			u cesty upravená studánka
Masarykova chata	50,3 km	50,3 km			turistická **Marasykova chata**, ubytování, restaurace
Bumbálka	51,7 km	51,7 km			silniční sedlo **Bumbálka**, motorest, ubytování, autobusová zastávka Konec úseku Jižní stezky přes Moravskoslezské Beskydy

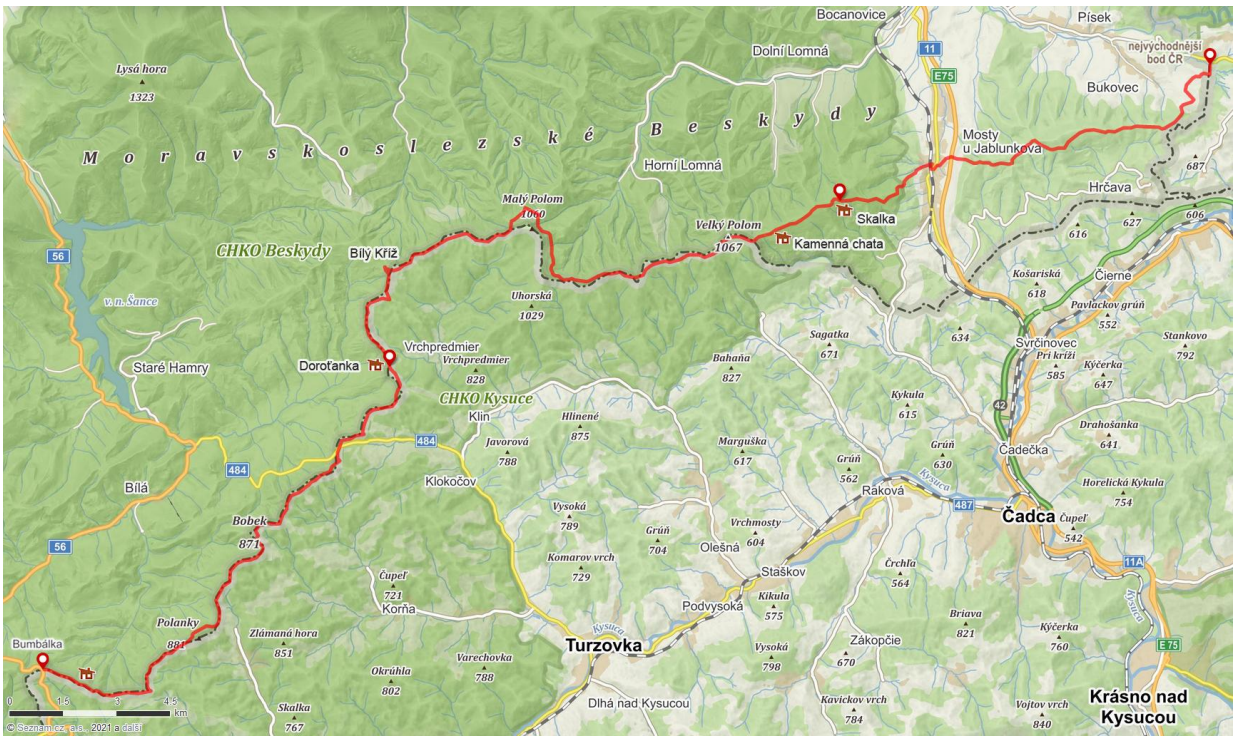

VIA CZECHIA
Jižní stezka

Itinerář Via Czechia - Jižní stezka: Javorníky

Místo	Km úsek	Km celk.	Značka	Typ místa	Informace o místě
Bumbálka	0,0 km	51,7 km			silniční sedlo **Bumbálka**, motorest, ubytování, autobusová zastávka Začátek úseku Jižní stezky přes Javorníky
Trojačka (938 m)	0,5 km	52,2 km			významné rozcestí, vrchol; 100 m JV **pramen Vsetínské Bečvy**, 600 m SV **rozhledna Čarták**
Makovský průsmyk	2,4 km	54,1 km			památník **Partyzán**, autobusová zastávka
Pod Soliskom	8,2 km	59,9 km			rozcestí, 600 m po žluté **pramen Kysuce**
Javornícka studnička	9,2 km	60,9 km			upravená studánka u cesty
Sedlo pod Hričovcom	9,3 km	61,0 km			přístřešek
Butorky	11,2 km	62,9 km			významné rozcestí, 100 m SV upravená studánka, 600 m SV **horské středisko Kasárne** - ubytování, restaurace, autobusová zastávka
rezervace Veľký Javorník	12,0 km	63,7 km			Jižní stezka vstupuje do **přírodní rezervace Veľký Javorník**
Veľký Javorník (1072 m)	13,0 km	64,7 km			vrchol Veľký Javorník, výhledy
Sedlo Gežov	13,6 km	65,3 km			přístřešek
Stratenec (1055 m)	15,5 km	67,2 km			vrchol **Stratenec**, přístřešek, rozhledna
Sedlo Bukovina	16,5 km	68,2 km			přístřešek
přístřešek	17,8 km	69,5 km			přístřešek
rezervace Malý Javorník	18,7 km	70,4 km			Jižní stezka vstupuje do **rezervace Malý Javorník**
Portáš	22,7 km	74,4 km			**Horský hotel Portáš** - ubytování, restaurace
Pod Kohútkou - sedlo (rozc.)	23,6 km	75,3 km			**horské středisko Kohútka**, info centrum, bistro; autobusová zastávka 1,9 km S po žluté
Kohútka (913 m)	23,9 km	75,6 km			vrchol, ubytování, restaurace, skicentrum
pod Kohútkou	24,7 km	76,4 km			přístřešek
Papajské sedlo	29,0 km	80,7 km			rozcestí, 3 km Z po žluté autobusová zastávka
PR Makyta	30,0 km	81,7 km			Jižní stezka vstupuje do **rezervace Makyta**
Brtíška	31,1 km	82,8 km			studánka u cesty
Makyta (923 m)	31,9 km	83,6 km			vrchol **Makyta**, rozcestí alternativní trasa Jižní stezky vede po červené k **Půlčínským skalám**
Mikolinův vrch	35,3 km	87,0 km			**Horská chata Antarik** - ubytování, restaurace
Kaple sv. Huberta	37,1 km	88,8 km			**Kaple sv. Huberta**, odpočinkové místo, výhledy
Francova Lhota (rozc.)	39,0 km	90,7 km			obec **Francova Lhota** (centrum 1,2 km po silnici) - ubytování, restaurace, potraviny, aut. zastávka
Kobzova lípa	39,1 km	90,8 km			odbočka ke **Kobzově lípě** (150 m po modré)
Pod Čubovým kopcem	40,7 km	92,4 km			studánka u cesty
Čubův kopec (720 m)	41,5 km	93,2 km			**rozhledna Čubův kopec**
přístřešek	42,0 km	93,7 km			přístřešek
Juráčkova studánka	42,9 km	94,6 km			rozcestí, 150 m SZ **Juráčkova studánka**, přístřešek
Střelenský vrch - rozc.	43,4 km	95,1 km			přístřešek
Střelenská kaple	44,1 km	95,8 km			**Střelenská kaple**, přístřešek, pramen, ohniště; možnost bivaku
Střelná	45,3 km	97,0 km			obec **Střelná**, ubytování, restaurace, potraviny, autobusová a vlaková zastávka Konec úseku Jižní stezky přes Javorníky

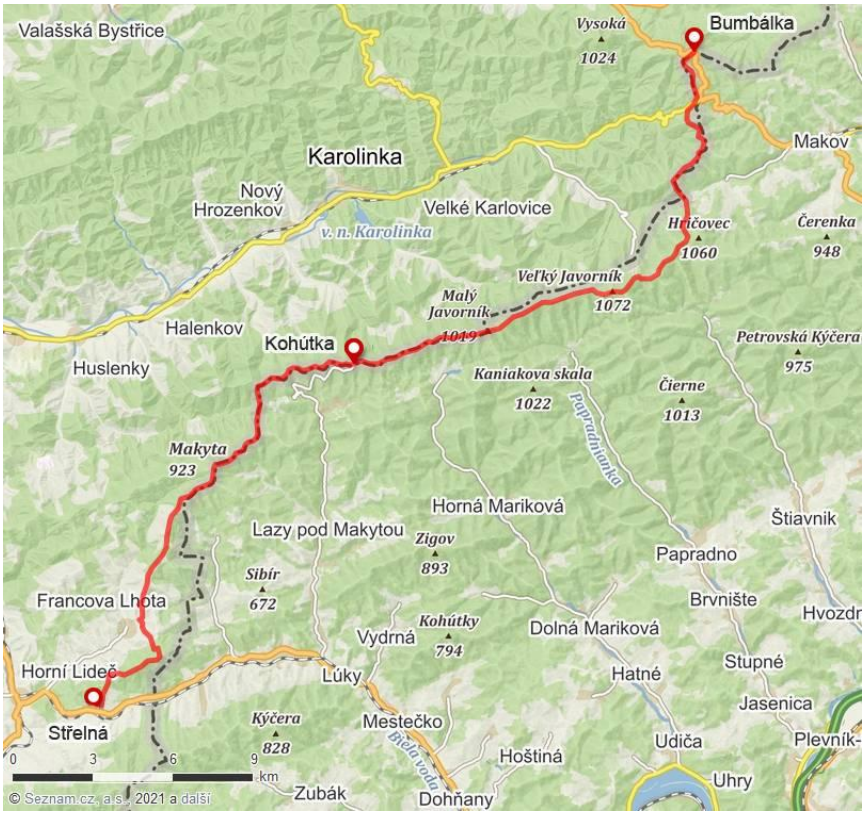

VIA CZECHIA
Jižní stezka

Itinerář Via Czechia - Jižní stezka: Bílé Karpaty

Místo	Km úsek	Km celk.	Značka	Typ místa	Informace o místě
Střelná	0,0 km	97,0 km			obec **Střelná**, ubytování, restaurace, potraviny, autobusová a vlaková zastávka Začátek úseku Jižní stezky přes Bílé Karpaty
Končitá (817 m)	4,4 km	101,4 km			**vrchol Končitá**, místo pro odpočinek
U sv. Václava	5,7 km	102,7 km			přístřešek, 50 m SZ upravená studánka **U sv. Václava**
Požár (rozc.)	6,4 km	103,4 km			významné rozcestí - alternativní trasa Jižní stezky pokračuje po červené značce směr Sidonie
Kyjanice	7,4 km	104,4 km			Jižní stezka vstupuje do **CHKO Bílé Karpaty**
U Františka	7,6 km	104,6 km			upravená studánka **U Františka**, pozorovatelna **Durch**
Dělanovec	8,6 km	105,6 km			**Poutní studánka Dělanovec** (300 m SV), **kaple Panny Marie**
PR Ploščiny	9,1 km	106,1 km			**rezervace Ploščiny**, výhledy
Královec - rekr. stř.	10,5 km	107,5 km			přístřešek, restaurace
rozhledna Královec	11,0 km	108,0 km			**rozhledna Královec**
PR Javorůvky	11,7 km	108,7 km			**rezervace Javorůvky**
kaplička Lovisko	12,3 km	109,3 km			kaplička **Lovisko**, upravená studánka 200 m Z po neznačené cestě
Valašské Klobouky - žst. - odb.	13,0 km	110,0 km			železniční stanice 500 m SV
Valašské Klobouky - náměstí	13,9 km	110,9 km			město **Valašské Klobouky**, kompletní infrastruktura
Jelenovská	16,3 km	113,3 km			**rekreační středisko Jelenovská**, ubytování, restaurace
Brumov - zříc.	21,2 km	118,2 km			**zřícenina hradu Brumov** (otevřeno duben-říjen, vstupné), výhledy
Brumov-Bylnice - bus (rozc.)	21,6 km	118,6 km			město **Brumov-Bylnice**, kompletní infrastruktura, vlaková stanice 1 km SV Jižní stezka dále pokračuje po značené cyklotrase Bevlava
Brumov-Bylnice - centrum	22,6 km	119,6 km			centrum města
Bylnice - žst.	24,5 km	121,5 km			železniční stanice 1,1 km V po modré
Nad Pláňavou	29,5 km	126,5 km			přístřešek
Javorník (783 m)	31,1 km	128,1 km			vrchol **Javorník**
přístřešek	33,4 km	130,4 km			přístřešek
Na Koncích	35,8 km	132,8 km			přístřešek, 200 m po červené značce studánka
Bašta - rozc.	36,2 km	133,2 km			Jižní stezka pokračuje po žluté turistické značce
Žítková - Hutě	40,2 km	137,2 km			V od cesty **PR Hutě**, 50 m SZ od cesty studánka
Žítková - Hutiska	41,5 km	138,5 km			600 m J **Penzion Žítková** (ubytování, restaurace), autobusová zastávka
Žítková - OÚ	42,8 km	139,8 km			**centrum obce Žítková**, info centrum, restaurace, autobusová zastávka, 200 m Hotel Kopanice
Žítková - Boky (rozc.)	44,3 km	141,3 km			150 m SV studánka, 500 m JV **Muzeum poslední žítkovské bohyně**
Starý Hrozenkov	45,9 km	142,9 km			motel, benzinová pumpa, autobusová zastávka
Pod Vyškovcem - tur. chata	51,3 km	148,3 km			rozcestí, v blízkosti **Horská chata Vyškovec** (ubytování, restaurace)
Mikulčin vrch	53,3 km	150,3 km			rozcestí, autobusová zastávka, v okolí několik penzionů
Malý Lopeník	56,8 km	153,8 km			přístřešek
Velký Lopeník (911 m)	57,8 km	154,8 km			vrchol **Velkého Lopeníku**, rozhledna, přístřešek, ohniště, 100 m Z pramen
Janáčkova kyselka	62,7 km	159,7 km			upravená studánka, minerální pramen **Janáčkova kyselka**
Nová hora (rozc.)	63,7 km	160,7 km			rozcestí, po neznačené cestě 2,2 km SZ do **Strání** (ubytování, restaurace)
PR Nová hora	64,0 km	161,0 km			Jižní stezka vstupuje do **PR Nová hora**
Květná	65,1 km	162,1 km			obec Květná, ubytování, restaurace, potraviny, autobusová zastávka
NPR Javorina	68,0 km	165,0 km			Jižní stezka vstupuje do **NPR Javorina**
Holubyho chata	70,0 km	167,0 km			**Holubyho chata** - ubytování, restaurace
Velká Javořina (970 m)	70,5 km	167,5 km			vrchol **Velká Javořina**, vysílač, výhledy
Křižovatka do Strání (rozc.)	71,7 km	168,7 km			přístřešek
Dibrovov pomník	74,2 km	171,2 km			**Dibrovův pomník**, přístřešek
Na Čapci	75,2 km	172,2 km			**Anežčina studánka**
Megovka (rozc.)	78,5 km	175,5 km			historická **Megova bouda** (LČR, nepřístupná), studánka, kaplička Jižní stezka pokračuje po značené cyklotrase
Javorník	84,1 km	181,1 km			obec **Javorník**, ubytování, restaurace, potraviny, autobusová zastávka Jižní stezka pokračuje 3,1 km po neznačené cestě, lze pokračovat i přímo po modré
Trnová	87,2 km	184,2 km			Jižní stezka se napojuje na zelenou turistickou značku
NPR Zahrady pod Hájem	87,7 km	184,7 km			Jižní stezka vstupuje do **NPR Zahrady pod Hájem**
Velká nad Veličkou	89,8 km	186,8 km			obec **Velká nad Veličkou**, základní infrastruktura, **Penzion Pod Lipama** (možnost stanování)
Velká nad Veličkou - žel. st.	90,3 km	187,3 km			železniční stanice
Kuželovský větrák	94,3 km	191,3 km			**větrný mlýn Kuželov**, muzeum, přístřešek
Tři kameny	96,6 km	193,6 km			přístřešek
U Hrabu	97,9 km	194,9 km			studánka 150 m S od cesty (nejistá)
Bílá studna	100,2 km	197,2 km			studánka
NPR Čertoryje	101,9 km	198,9 km			Jižní stezka vstupuje do **NPR Čertoryje**
Lučina - Járkovec (rozc.)	104,8 km	201,8 km			v okolí několik možností ubytování, restaurace
Lučina	105,4 km	202,4 km			kemp **Lučina**, info centrum, v okolí několik penzionů, autobusová zastávka
Pod Šumárníkem	105,9 km	202,9 km			rozcestí, odbočka Jižní stezky na vrch **Šumárník** (výhledy)
Šumárník (398 m)	106,5 km	203,5 km			vrch Šumárník, rozhledna (ve špatném stavu)
Travičná (380 m)	108,7 km	205,7 km			vrch Travičná, **rozhledna Travičná** (duben-říjen, vstupné)
Radějov	110,1 km	207,1 km			obec **Radějov**, ubytování, restaurace, info centrum, autobusová zastávka Konec úseku Jižní stezky přes Bílé Karpaty

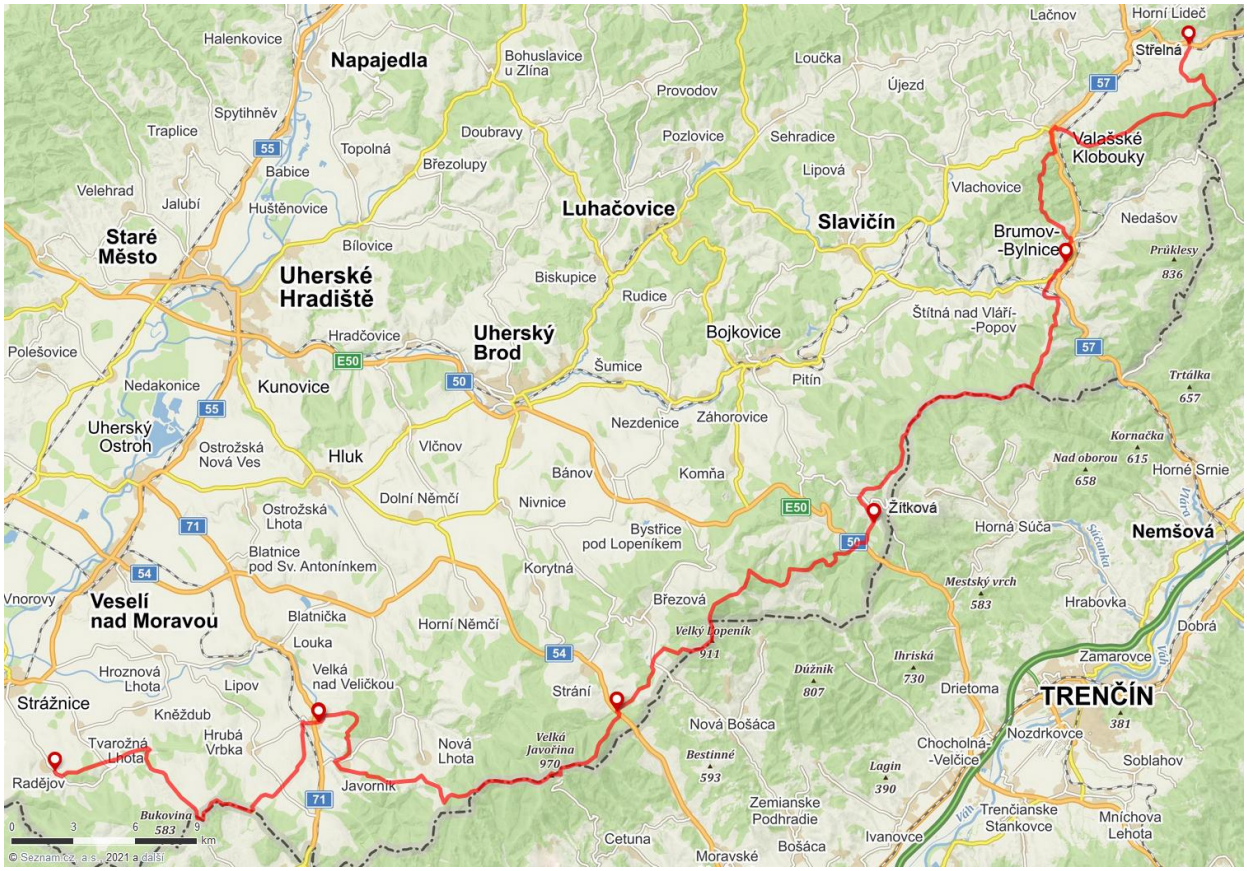
Horní Lideč
Střelná
Lačnov
Halenkovice
Napajedla
Bohuslavice u Zlína
Loučka
Újezd
Provodov
Spytihněv
Traplice
Doubravy
Pozlovice
Sehradice
Valašské Klobouky
Topolná
Březolupy
Babice
Lipová
Velehrad
Jalubí
Huštěnovice
Vlachovice
Luhačovice
Slavičín
Nedašov
Staré Město
Bílovice
Brumov-Bylnice
Průklesy
836
Uherské Hradiště
Biskupice
Rudice
Štítná nad Vláří-Popov
Hradčovice
Uherský Brod
Bojkovice
Polešovice
Šumice
Pitín
Nedakonice
Kunovice
Trtálka
657
Uherský Ostroh
Nezdenice
Záhorovice
Ostrožská Nová Ves
Hluk
Vlčnov
Kornačka
615
Nad oborou
658
Horné Srnie
Bánov
Komňa
Dolní Němčí
Nivnice
Žítková
Ostrožská Lhota
Bystřice pod Lopeníkem
Horná Súča
Nemšová
Blatnice pod Sv. Antonínkem
Korytná
Mestský vrch
583
Hrabovka
Vnorovy
Veselí nad Moravou
Blatnička
Horní Němčí
Březová
Velký Lopeník
911
Dobrá
Louka
Ihriská
730
Zamarovce
Hroznová Lhota
Lipov
Velká nad Veličkou
Strání
Dúžník
807
Drietoma
TRENČÍN
Strážnice
Kněždub
Nová Bošáca
381
Tvarožná Lhota
Hrubá Vrbka
Nová Lhota
Velká Javořina
970
Bestinné
593
Chocholná-Velčice
Nozdrkovce
Soblahov
Radějov
Javorník
Lagin
390
Zemianske Podhradie
Bukovina
583
Trenčianske Stankovce
Mníchova Lehota
Cetuna
Bošáca
Ivanovce
Moravské
0 3 6 9 km
© Seznam.cz, a.s., 2021 a další

VIA CZECHIA
Jižní stezka

Itinerář Via Czechia - Jižní stezka: Dolnomoravský úval

Místo	Km úsek	Km celk.	Značka	Typ místa	Informace o místě
Radějov	0,0 km	207,1 km			obec **Radějov**, ubytování, restaurace, info centrum, autobusová zastávka Začátek úseku Jižní stezky přes Dolnomoravský úval
pod Holým vrchem	1,4 km	208,5 km			přístřešek pod Holým vrchem 50 m Z od cesty
Vrchy - rozc.	2,1 km	209,2 km			rozcestí, 300 m SZ po žluté **rozhledna Holý vrch**
Mlýnky (rozc.)	3,1 km	210,2 km			rozcestí, 100 m J přístřešek
Mlýnky	3,3 km	210,4 km			**Penzion Jana** (ubytování, restaurace)
Sudoměřice	9,2 km	216,3 km			obec **Sudoměřice**, ubytování, autobusová zastávka; 1,9 km SV **vinné sklepy Plže**
Sudoměřice - žel. st.	10,3 km	217,4 km			přístřešek, železniční stanice
Baťův kanál - výklopník	12,2 km	219,3 km			technická památka **Výklopník**, přístaviště lodí
přístaviště Skalica (SR)	13,8 km	220,9 km			přístaviště lodí, rozhledna, občerstvení Jižní stezka vstupuje na území Slovenska
Hrádza Moravy	16,8 km	223,9 km			přístřešek, Z od cesty rezervace **Štěpnické rameno**
rozcestí	17,7 km	224,8 km			rozcestí, Jižní stezka pokračuje po cyklotrase 004
Holíč (rozc.)	21,2 km	228,3 km			rozcestí, Jižní stezka vstupuje na území ČR
Hodonín	22,3 km	229,4 km			město **Hodonín** - **Masarykovo muzeum**, kompletní infastruktura; centrum 300 m SV
Hodonín - přátelské místo	22,3 km	229,4 km			**Přátelské místo** - Vladislav Tvarůžek, vladislav@tvaruzek.net pomoc něco někam odvézt, dovézt apod.
U Staré Moravy	24,5 km	231,6 km			přístřešek
Mikulčice - slovanské hradiště	28,5 km	235,6 km			**Slovanské hradiště Mikulčice**, info centrum, rozhledna, občerstvení 3 km SV obec **Mikulčice** - ubytování
Lanžhot	43,1 km	250,2 km			obec **Lanžhot**, ubytování, restaurace, potraviny, autobusová zastávka, 1 km SV žel. zastávka Jižní stezka pokračuje po cyklotrase 43
obora Soutok	46,6 km	253,7 km			Jižní stezka vstupuje do obory **Soutok**
Pohansko	49,4 km	256,5 km			**Slovanské hradiště a zámeček Pohansko**, sezonní občerstvení, muzeum
Břeclav	54,4 km	261,5 km			město **Břeclav**, kompletní infrastruktura
Kančí obora - rozc.	55,4 km	262,5 km			přístřešek, zdroj pitné vody
Kančí obora	56,1 km	263,2 km			ubytování Hájenka Kančí obora
Valtická alej - rozc.	59,1 km	266,2 km			kemp Apollo 2,2 km JZ
U Janova hradu	61,3 km	268,4 km			200 m SZ **Janův hrad**, občerstvení, přístaviště lodí
Lednice	64,3 km	271,4 km			obec a **Zámek Lednice**, informační centrum, plná turistická infrastruktura
Lednice - žel. st.	65,1 km	272,2 km			železniční stanice
přístřešek	65,7 km	272,8 km			přístřešek
NPR Lednické rybníky	66,5 km	273,6 km			rozcestí, Jižní stezka vstupuje do **NPR Lednické rybníky**; železniční zastávka 200 m J
Hraniční zámeček	70,0 km	277,1 km			hotel a restaurace **Hraniční zámeček**
Nesyt - rybárna	71,2 km	278,3 km			občerstvení, piknikové místo, ubytování
ornitologická pozorovatelna	72,8 km	279,9 km			100 m J od cesty pozorovací věž
ornitologická pozorovatelna	74,0 km	281,1 km			50 m J od cesty pozorovací věž
Sedlec	74,1 km	281,2 km			na okraji obce Sedlec občerstvení, degustace vín, možnost ubytování
Sedlec - bus	75,3 km	282,4 km			obec **Sedlec** - ubytování, restaurace, potraviny, autobusová zastávka
Mušlov	76,7 km	283,8 km			obec **Mušlov**, několik penzionů
Mušlovský rybník	77,5 km	284,6 km			500 m S restaurace a degustace vín
Janičův vrch	80,5 km	287,6 km			zatopený lom **PP Janičův vrch** - možnost koupání, sezonní občerstvení
Svatý kopeček (363 m)	81,9 km	289,0 km			**poutní místo Svatý kopeček**
Mikulov	83,0 km	290,1 km			město **Mikulov** - kompletní infrastruktura; muzeum, zámek Konec úseku Jižní stezky Dolnomoravským úvalem

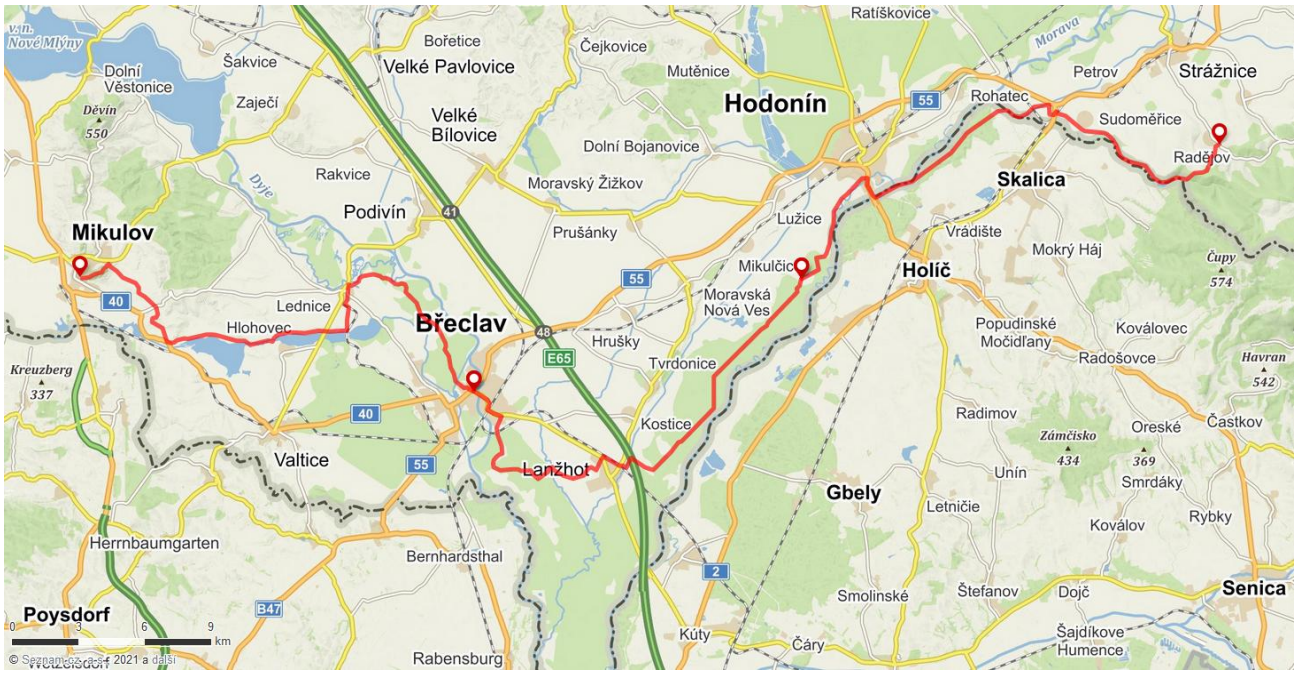

Itinerář Via Czechia - Jižní stezka: Mikulovsko a Dyjsko-svratecký úval

Místo	Km úsek	Km celk.	Značka	Typ místa	Informace o místě
Mikulov	0,0 km	290,1 km			město **Mikulov** - kompletní infrastruktura; muzeum, zámek Začátek úseku Jižní stezky přes Mikulovsko a Dyjsko-svratecký úval
Mikulov - Kozí hrádek	0,5 km	290,6 km			zřícenina Kozí hrádek, vyhlídka
Turold - jeskyně	1,3 km	291,4 km			jeskyně **Turold** (vstupné), přístřešek
Kočičí skála	2,9 km	293,0 km			**PP Kočičí skála**, výhledy
tábořiště Klentnice	3,8 km	293,9 km			200 m S od cesty oficiální tábořiště
Stolová hora (459 m)	4,7 km	294,8 km			**NPR Tabulová**, výhledy
Klentnice	6,0 km	296,1 km			obec **Klentnice**, ubytování, restaurace, autobusová zastávka
Perná - rozc.	6,6 km	296,7 km			Jižní stezka vstupuje do **NPR Děvín** alternativně lze pokračovat kratší cestou po červené
Pod Martinkou	8,3 km	298,4 km			piknikové místo, skalní útvary
Soutěska	9,6 km	299,7 km			významné **rozcestí Soutěska**, přístřešek, pramen
Děvín (550 m)	10,9 km	301,0 km			vrchol **Děvín**, výhledy
Děvičky	12,3 km	302,4 km			**zřícenina hradu Děvičky**, výhledy
Dolní Věstonice	14,7 km	304,8 km			obec **Dolní Věstonice**, ubytování, restaurace, potraviny, muzeum, autobusová zastávka
rozcestí	15,1 km	305,2 km			Jižní stezka pokračuje po cyklotrase č. 5174
Brod nad Dyjí	24,2 km	314,3 km			obec **Brod nad Dyjí** - ubytování, restaurace, autokemp, autobusová zastávka Jižní stezka pokračuje do Drnholce po neznačené cestě podél v.n. Nové Mlýny
Drnholec	29,4 km	319,5 km			obec **Drnholec**, ubytování, restaurace, potraviny, autobusová zastávka Jižní stezka pokračuje po značené cyklostezce "K soutoku"
Jevišovka	32,6 km	322,7 km			obec **Jevišovka** 500 m Z od cesty - ubytování, občerstvení, potraviny, autobusová zastávka Jižní stezka dále pokračuje po neznačené cestě po pravém břehu Dyje
Jevišovka - žel. zast.	34,2 km	324,3 km			železniční zastávka Jevišovka, odpočinkové místo **"U čápů"** Jižní stezka následně prochází rezervací Trávní dvůr
Hevlín	46,9 km	337,0 km			obec **Hevlín** - ubytování, restaurace, potraviny, autobusová zastávka Jižní stezka pokračuje po značené cyklotrase EV13
Dyjákovice	54,6 km	344,7 km			obec **Dyjákovice** - penzion, restaurace, potraviny, autobusová zastávka
Hrádek	57,3 km	347,4 km			obec **Hrádek** - potraviny, autobusová zastávka; 500 JV vodácké tábořiště (sezonní kiosek)
rozcestí	58,6 km	348,7 km			Jižní stezka pokračuje neznačenou polní cestou k hrázi Jaroslavického rybníka v případě špatné cesty lze obejít J po cyklotrase
Slup	63,4 km	353,5 km			**vodní mlýn Slup** (vstupné), kiosek, piknikové místo, autobusová zastávka
Slup - Z okraj obce	64,1 km	354,2 km			Jižní stezka pokračuje nejprve po neznačených cestách a následně po cyklotrase č. 48 alternativně lze pokračovat do Znojma
Dyjákovičky	73,4 km	363,5 km			obec **Dyjákovičky** - ubytování, potraviny, muzeum, autobusová zastávka
Chvalovice	74,5 km	364,6 km			obec **Chvalovice** - ubytování, restaurace, potraviny, autobusová zastávka
sklepní ulička Chvalovice	76,0 km	366,1 km			**sklepní ulička Chvalovice**, degustace vín, 2 přístřešky
Šatov - žel. st.	78,9 km	369,0 km			rozcestí, 800 m J železniční zastávka Šatov
Šatov	80,4 km	370,5 km			obec **Šatov**, základní turistická infrastruktura Konec úseku Jižní stezky pžes Mikulovsko a Dyjsko-svratecký úval

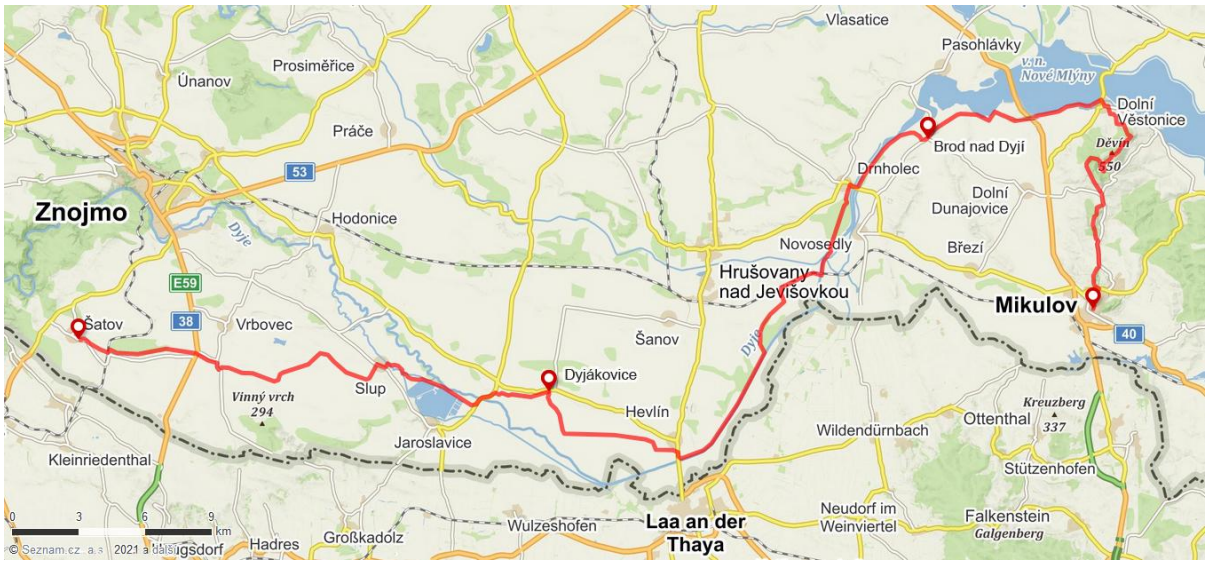

VIA CZECHIA
Jižní stezka

Itinerář Via Czechia - Jižní stezka: Českomoravská vrchovina

Místo	Km úsek	Km celk.	Značka	Typ místa	Informace o místě
Šatov	0,0 km	370,5 km			obec **Šatov**, základní turistická infrastruktura Začátek úseku Jižní stezky pžes Českomoravskou vrchovinu
rozcestí - hotel Happy Star	1,6 km	372,1 km			500 m JZ obec Hnanice - ubytování, občerstvení
rozcestí	2,6 km	373,1 km			700 m S po zelené **vyhlídka Devět mlýnů** Jižní stezka vstupuje do **NP Podyjí**
Pod Šobesem	3,3 km	373,8 km			přístřešek (možný bivak), 150 m SZ Gruberova studánka
vinice Šobes	4,1 km	374,6 km			sezonní stánek - degustace vín
U Milíře	7,4 km	377,9 km			přístřešek
U Pustého rybníku	8,4 km	378,9 km			600 m S hospůdka, 100 m Z studna (hygienicky nejistá voda)
Příčky - rozc.	10,6 km	381,1 km			z rozcestí 1,7 km po zelené zřícenina **Nový Hrádek** (prohlídky každou celou hodinu, výhledy)
Lukov	12,6 km	383,1 km			obec **Lukov** - ubytování, restaurace, potraviny, autobusová zastávka
Pod Čížovem	17,2 km	387,7 km			rozcestí, 400 m SV **Čížov** - ubytování, kemp, restaurace, info centrum NP, autobusová zastávka
Mahrova studánka	21,6 km	392,1 km			upravený pramen
přístřešek	22,6 km	393,1 km			přístřešek (možný bivak)
Vranov nad Dyjí	25,1 km	395,6 km			obec **Vranov nad Dyjí** - kompletní turistiská infrastruktura, ubytování, kemp
Vranov - hráz	26,9 km	397,4 km			občerstvení, přístaviště lodí
Granátová zátoka	27,2 km	397,7 km			přístřešek, 400 m J po modré vyhlídka **Claryho kříž**
Vranovská přehrada - lávka	27,4 km	397,9 km			rozcestí - přes visutou lávku kempy, ubytování, restaurace, pláž
Švýcarské údolí - rozc.	29,3 km	399,8 km			nedaleko rozcestí pumpa (nejistá kvalita vody)
Štítary - rybník	30,7 km	401,2 km			přístřešek
Na Buchanu	32,6 km	403,1 km			odbočka - 600 m JZ po neznačené cestě **PP Orlí hnízdo**, skalní vyhlídky na vranovskou nádrž
Znojemský les	35,9 km	406,4 km			odbočka - 600 m JZ po neznačené cestě **PP Petrovy skály**, skalní vyhlídky na vranovskou nádrž
Chvalatická zátoka	37,4 km	407,9 km			upravený pramen 20 m Z od cesty (značeno)
Chvalatice	39,1 km	409,6 km			obec **Chvalatice** - ubytování, restaurace, autobusová zastávka
Obora	41,6 km	412,1 km			přístřešek
U Staré pily	42,1 km	412,6 km			přístřešek
Bítov - centrum	42,8 km	413,3 km			obec **Bítov** - ubytování, restaurace, potraviny, autobusová zastávka
Bítov	43,3 km	413,8 km			čerpací stanice
přístřešek	43,9 km	414,4 km			přístřešek, vyhlídka
Vranč - rozc.	44,0 km	414,5 km			rozcestí, 200 m SZ obec **Vranč** několik penzionů, restaurace, **rozhledna Rumburak**
U Kapličky	44,7 km	415,2 km			přístřešek
Bítov - hrad	45,4 km	415,9 km			**státní hrad Bítov** (prohlídky), výhled; Jižní stezka vstupuje do **PR U doutné skály**
hradní studánka	45,6 km	416,1 km			pramen
přístřešek	45,8 km	416,3 km			přístřešek, vyhlídka
Jezírko lásky	46,7 km	417,2 km			přístřešek
Zblovice	47,9 km	418,4 km			obec **Zblovice** - hostinec, autobusová zastávka; 600 m S **stará pec na pálení vápna**
Kopka - hájovna	55,0 km	425,5 km			autobusová zastávka
přístřešek pod Kopkou	55,9 km	426,4 km			přístřešek
Suchá skála - rozc.	57,4 km	427,9 km			300 m JV **PR Suchá skála**, výhled
Lubnice	59,7 km	430,2 km			obec **Lubnice**, autobusová zastávka
Lubnice - kaplička	60,2 km	430,7 km			Jižní stezka pokračuje po neznačené lesní cestě
Dančovice	65,7 km	436,2 km			obec **Dančovice**
Dešná	66,9 km	437,4 km			obec **Dešná**, ubytování, potraviny, autobusová zastávka
Županovice	69,7 km	440,2 km			obec **Županovice**, autobusová zastávka
Bunkr 36	70,7 km	441,2 km			600 m J od silnice **Bunkr 36** - možnost ubytování (www.bunkering.cz)
Písečné	73,4 km	443,9 km			obec **Písečné** - ubytování, restaurace, potraviny, autobusová zastávka Jižní stezka vstupuje do **PP Moravská Dyje** žlutá tur. značka údolím Moravské Dyje byla zrušena. Cesta je průchozí, částečně po cyklotrase
Modletice	75,0 km	445,5 km			obec **Modletice**, ubytování, autobusová zastávka
Janov	77,9 km	448,4 km			obec **Janov**, ubytování, stanování možné v areálu střediska Janovský dvůr
Janovský Dvůr	77,9 km	448,4 km			**Přátelské místo - Janovský Dvůr:** stanování, přespání na pokojích, nabití drobné elektroniky, občerstvení, případně oprava drobných závad nebo odvoz např. kola do opravny tel: 773203387, email: janovskydvur@gmail.com
studánka	78,9 km	449,4 km			upravená studánka 50 m Z od cesty
zámeček Janovské údolí	79,4 km	449,9 km			kemp, rekreační areál
U Louckého mlýna	80,6 km	451,1 km			rozcestí, **Loucký mlýn** 500 m SZ (nepřístupný)
Mutná	83,4 km	453,9 km			obec **Mutná**, autobusová zastávka
Montserrat	84,4 km	454,9 km			poutní místo **Montserrat**, přístřešek, výhledy
Slavonice - nám.	89,3 km	459,8 km			město **Slavonice** - kompletní infrastruktura
Slavonice - u žst.	89,7 km	460,2 km			železniční stanice 200 m J
přístřešek	90,3 km	460,8 km			přístřešek
U Samoty	91,4 km	461,9 km			přístřešek, 500 m S kemp (penzion Bejčkův mlýn) Jižní stezka vstupuje do **přírodního parku Česká Kanada**
Vožralý (ryb.)	93,1 km	463,6 km			přístřešek
Staré Město pod Landštejnem	98,1 km	468,6 km			obec **Staré Město pod Landštejnem** - ubytování, restaurace, potraviny, autobusová zastávka
Landštejn (rozc.)	101,3 km	471,8 km			300 m J **hrad Landštejn** (vstupné, z ochozů výhledy), ubytování, restaurace, autobusová zastávka
Pod Landštejnem	101,6 km	472,1 km			studánka 30 m SZ od cesty
pod Jelením vrchem	104,6 km	475,1 km			přístřešek, 100 m J Muzeum ČS opevnění
Klášter II	106,1 km	476,6 km			autobusová zastávka
Klášter	107,5 km	478,0 km			poutní místo, studánka Jižní stezka pokračuje k rozcestí Blanko - ryb. po žlutě značené **Graselově stezce**
Nová Bystřice	114,8 km	485,3 km			město **Nová Bystřice**, kompletní infrastruktura
Blanko	119,9 km	490,4 km			rybník a **rezervace Blanko**, penzion; Jižní stezka vstupuje do přírodního parku **Homolka-Vojířov**
přístřešek	121,2 km	491,7 km			přístřešek
Peršlák	123,8 km	494,3 km			hotel Peršlák, kámen republiky
Nejsevernější bod Rakouska	124,2 km	494,7 km			100 m J **nejsevernější bod Rakouska** Jižní stezka pokračuje následující 3 km po neznačené lesní cestě

přístřešek	127,0 km	497,5 km			přístřešek
přístřešek	131,1 km	501,6 km			přístřešek
Staňkov	133,2 km	503,7 km			obec **Staňkov** - ubytování, restaurace, v okolí několik kempů, autobusová zastávka
	133,9 km	504,4 km			tábořiště
Na Chatkách (rozc.)	136,0 km	506,5 km			**rybník Hejtman** - Jižní stezka následně prochází kolem několika penzionů, kempů a tábořišť
Chlum u Třeboně - bus (rozc.)	137,6 km	508,1 km			rozcestí, potraviny, autobusová zastávka
Chlum u Třeboně	138,3 km	508,8 km			obec Chlum u Třeboně - turistická infrastruktura, autobusová zastávka Konec úseku Jižní stezky přes Českomoravskou vrchovinu

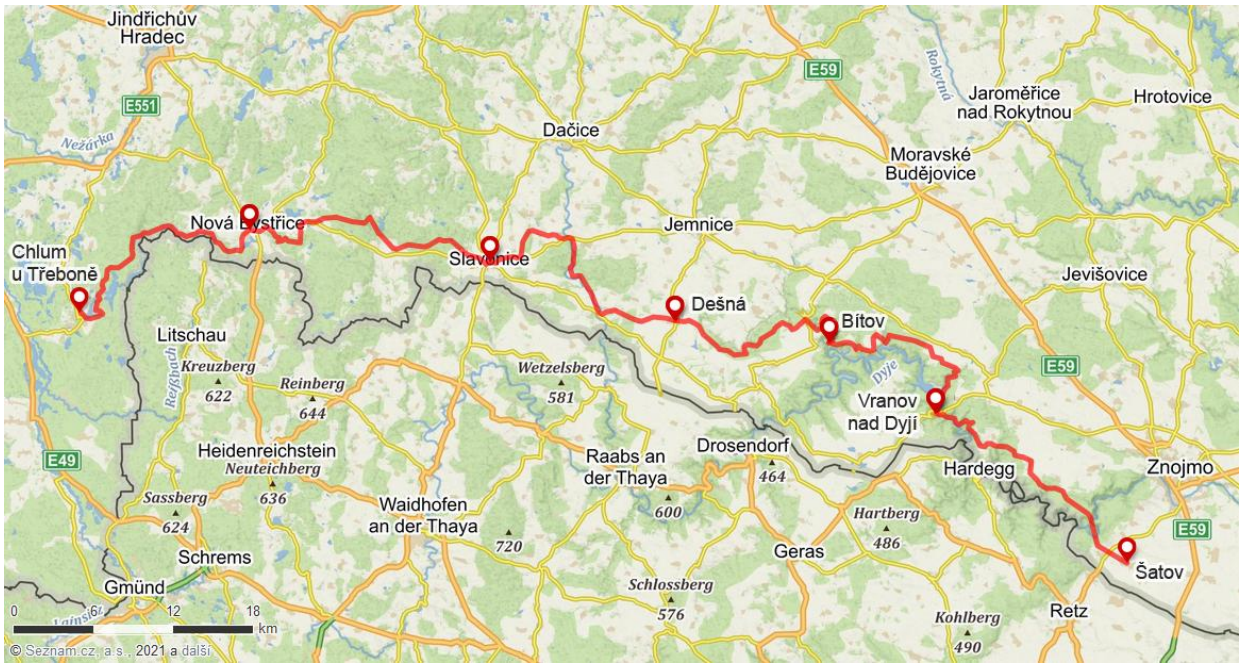

Itinerář Via Czechia - Jižní stezka: Třeboňsko

Místo	Km úsek	Km celk.	Značka	Typ místa	Informace o místě
Chlum u Třeboně	0,0 km	508,8 km			obec Chlum u Třeboně - turistická infrastruktura, autobusová zastávka Začátek úseku Jižní stezky přes Třeboňsko
Starý Kanclíř - ryb. (rozc.)	3,0 km	511,8 km			rozcestí
Pilař	6,1 km	514,9 km			ubytování, restaurace
Majdalena	7,0 km	515,8 km			železniční stanice, ubytování, restaurace
Třeboňská cesta - rozc.	11,0 km	519,8 km			rozcestí
Bor	21,0 km	529,8 km			osada Bor, 600 m V hospoda, autobusová zastávka
Xerr - ryb.	24,8 km	533,6 km			2,3 km JV po žluté **NPR Červené blato**
Petříkov	28,2 km	537,0 km			obec **Petříkov** - ubytování, restaurace, potraviny, železniční zastávka Konec úseku Jižní stezky přes Třeboňsko

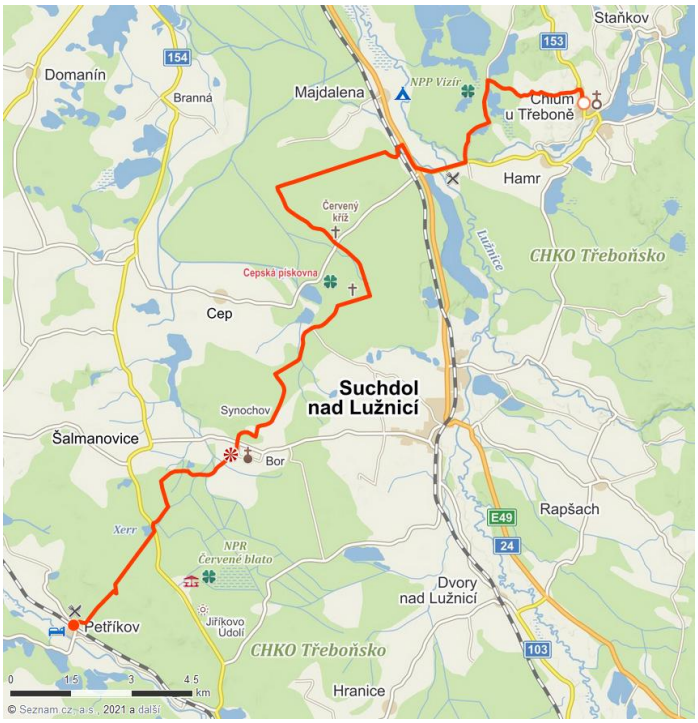

VIA CZECHIA
Jižní stezka

Itinerář Via Czechia - Jižní stezka: Novohradské hory

Místo	Km úsek	Km celk.	Značka	Typ místa	Informace o místě
Petříkov	0,0 km	537,0 km			obec **Petříkov** - ubytování, restaurace, potraviny, železniční zastávka Začátek úseku Jižní stezky přes Novohradské hory
Nové Hrady	8,9 km	545,9 km			město **Nové Hrady** - kompletní infrastruktura, info centrum, muzeum Jižní stezka vstupuje do **přírodního parku Novohradské hory**
Údolí u Nových Hradů	9,6 km	546,6 km			nouzové nocležiště, přístřešek; Jižní stezka vstupuje do **NPP Terčino údolí**
U Hamru	10,3 km	547,3 km			restaurace, penzion
U Lázniček	10,9 km	547,9 km			restaurace, penzion; Jižní stezka následně prochází **Terčino údolí** po naučné stezce (alternativně přímo po červené)
U odpočívadla	13,4 km	550,4 km			napojení na červenou turistickou značku
Horní Stropnice	16,2 km	553,2 km			obec **Horní Stropnice** - základní infrastruktura, ubytování, potraviny, autobusová zastávka
Dobrá Voda	19,3 km	556,3 km			poutní místo **Dobrá Voda**, vydatný pramen, občerstvení, ubytování, autobusová zastávka
Kraví hora (953 m)	21,4 km	558,4 km			vrchol **Kraví hory**, rozhledna, přístřešek
Hojná Voda (odb.)	22,6 km	559,6 km			500 m SV centrum obce (ubytování, restaurace, autobusová zastávka)
Novohuťská cesta	24,7 km	561,7 km			rozcestí - Jižní stezka dále pokračuje po neznačených lesních cestách
Zlatá Ktiš	29,8 km	566,8 km			400 m V rybník **Zlatá Ktiš**, přístřešek
Žofín	31,3 km	568,3 km			**Lesovna Žofín** - ubytování a restaurace Jižní stezka následně pokračuje po neznačené cestě podél hranice **NPR Žofínský prales**
bývalé Stříbrné Hutě	37,1 km	574,1 km			zaniklá obec **Stříbrné Hutě**, přístřešek, turistický hraniční přechod Jižní stezka pokračuje po značené cyklostezce EV13
přístřešek Pod Janským vrchem	39,4 km	576,4 km			přístřešek
Pohoří na Šumavě	42,6 km	579,6 km			horská osada **Pohoří na Šumavě**, zřícený kostel **Panny Marie** alternativní odbočka po zelené značce na **Kamenec** (3,3 km)
Pohořský rybník	44,7 km	581,7 km			přístřešek
Baronův Most	47,0 km	584,0 km			penzion a restaurace **Baronův most**
Suchá cesta	47,9 km	584,9 km			rozcestí - Jižní stezka dále pokračuje po neznačených lesních cestách a vstupuje do rezervace **Horní Malše**
Horní Příbrání	51,6 km	588,6 km			zaniklá obec **Horní Příbrání**, napojení na červenou turistickou značku
rozcestí	54,5 km	591,5 km			penzion Jelení vyhlídka 300 m JV
Janova Ves	55,5 km	592,5 km			**farma Janova Ves** - občerstvení, ubytování, možnost stanování
Tichá	59,9 km	596,9 km			obec **Tichá** - rekonstruovaná věž tvrze, autobusová zastávka
U Svatého Kamene	62,6 km	599,6 km			300 m Z **poutní kostel P. Marie Sněžné**, studánka, ubytování, autobusová zastávka
Dolní Dvořiště	67,3 km	604,3 km			obec **Dolní Dvořiště** - ubytování, restaurace, potraviny, autobusová zastávka
Trojany	69,4 km	606,4 km			rozcestí
Rybník	70,9 km	607,9 km			železniční stanice
Horní Dvořiště	77,4 km	614,4 km			obec **Horní Dvořiště** - potraviny, restaurace, autobusová zastávka Jižní stezka vstupuje do přírodního parku **Horní Vyšebrodsko**
Radvanov (odb.)	85,5 km	622,5 km			rozcestí, 2,3 km J po žluté **Nejjižnější bod ČR**
Boršíkovský potok	85,9 km	622,9 km			přístřešek
Studánky	88,9 km	625,9 km			obec **Studánky** - restaurace, autobusová zastávka, čerpací stanice
Studánecký ryb.	89,7 km	626,7 km			rozcestí
Vyšší Brod	93,2 km	630,2 km			obec **Vyšší Brod** - kompletní infrastruktura, info centrum, cisterciácký klášter Konec úseku Jižní stezky přes Novohradské hory

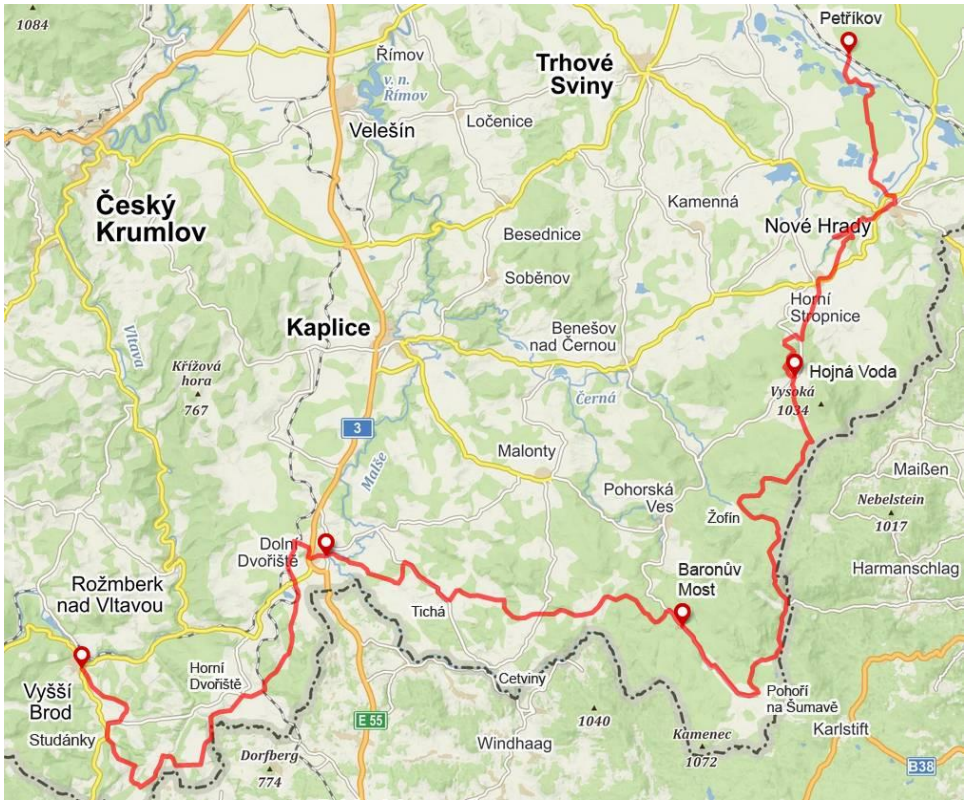

VIA CZECHIA
Jižní stezka

Itinerář Via Czechia - Jižní stezka: Šumava

Místo	Km úsek	Km celk.	Značka	Typ místa	Informace o místě
Vyšší Brod	0,0 km	630,2 km			obec **Vyšší Brod** - kompletní infrastruktura, info centrum, cisterciácký klášter Začátek úseku Jižní stezky přes Šumavu
Maria Rast am Stein	1,7 km	631,9 km			poutní místo **Maria Rast am Stein**, výhledy, odpočinkové místo
Pod Martinkovským vrchem	2,5 km	632,7 km			rozcestí, 800 m SV po žluté **vodopády sv. Wolfganga**
Vyklestilka (rozc.)	4,6 km	634,8 km			150 m SV po červené vrchol **Vyklestilka**, skalní výhledy
rašeliniště Kapličky	8,8 km	639,0 km			přístřešek, **PR Rašeliniště Kapličky**
Kapličky	9,7 km	639,9 km			přístřešek možno pokračovat alternativně blíže k hranici k Pasečné - **přátelské místo Penzion Dobík**
Přední Výtoň	16,9 km	647,1 km			obec **Přední Výtoň** - ubytování, restaurace, potraviny, autobusová zastávka
Uhliště	21,3 km	651,5 km			přístřešek
Přírodní památka Svatý Tomáš	22,6 km	652,8 km			**PP Svatý Tomáš**
Svatý Tomáš	23,6 km	653,8 km			osada **Svatý Tomáš**, ubytování, restaurace; 500 m S **Vítkův Hrádek** (občerstvení, výhledy)
Růžová cesta (rozc.)	27,9 km	658,1 km			rozcestí
U Korandy	29,2 km	659,4 km			rozcestí, přístřešek
Iglbach-Ježová (CZ/A)	31,0 km	661,2 km			rozcestí, přístřešek, Jižní stezka vstupuje na území Rakouska
Schrollenbach Schleuse	25,7 km	655,9 km			stavidlo **Schrollenbach Schleuse**, odpočinkové místo
Sonnenwald	42,7 km	672,9 km			občerstvení, muzeum; 1,7 km JZ **rozhledna Moldaublick**
Pestřice - Sonnenwald (CZ/A)	43,2 km	673,4 km			Jižní stezka vstupuje na území ČR
Zadní Zvonková (rozc.)	44,5 km	674,7 km			rozcestí - alternativně lze pokračovat po červené značce přes Smrčinu (sezonní uzávěra) přístřešek 400 m SV. Jižní stezka vstupuje do **NP Šumava**
Zadní Zvonková - penzion Marie	45,2 km	675,4 km			penzion, restaurace
Klápa	51,0 km	681,2 km			přístřešek, Jižní stezka pokračuje loukami do Nové Pece - Láz (ubytování) alternativně lze pokračovat po modré značce
Nová Pec - Láz	53,1 km	683,3 km			osada **Láz** - ubytování, restaurace, autobusová zastávka
Říjiště	56,9 km	687,1 km			sezonní kiosek, odpočinkové místo
Jezerní stezka (rozc.)	58,1 km	688,3 km			**nouzové nocoviště Pod Plešným jezerem**
Plešné jezero	59,8 km	690,0 km			přístřešek, odpočinkové místo
pramen	60,5 km	690,7 km			pramen Říša
pomník A. Stiftera	60,9 km	691,1 km			**pomník A. Stiftera**, vyhlídka
Plechý (1378 m)	61,7 km	691,9 km			vrchol **Plechého**, rozhledy
Třístoličník (1302 m)	66,3 km	696,5 km			vrchol **Třístoličníku**, turistická chata (D), ubytování, restaurace, výhledy 400 m S vrchol **Hochstain** (výhledy, kaple)
Trojmezná cesta	68,4 km	698,6 km			přístřešek, studánka
Rosenauerův pomník	69,5 km	699,7 km			rozcestí, 50 m Z **Rosenauerův pomník** a zbytky Rosenauerovy nádrže, odpočinkové místo
Nové Údolí (rozc.)	72,8 km	703,0 km			rozcestí, 200 m SV **nouzové nocoviště Nové Údolí**
Nové Údolí	73,2 km	703,4 km			osada **Nové Údolí** - ubytování, občerstvení, zdroj pitné vody, železniční zastávka
Krásná hora	77,7 km	707,9 km			přístřešek
Dolní Cazov	81,8 km	712,0 km			Jižní stezka prochází klidovým územím **Stráženská slať** - sezonní uzavírka 15.3.-31.5.
Strážný - Na Kapličce	85,6 km	715,8 km			**nouzové nocoviště Strážný** 1,2 km SV obec **Strážný** - ubytování, restaurace, autobusová zastávka
Žďárek	93,1 km	723,3 km			přístřešek
Knížecí Pláně	98,1 km	728,3 km			přístřešek
Knížecí Pláně - rozc.	98,4 km	728,6 km			800 m SV po modré **Hájenka Knížecí Pláně** (ubytování, restaurace)
Bučina	101,2 km	731,4 km			bývalá obec **Bučina** - **Hotel Alpská vyhlídka** (ubytování, restaurace) 400 m SV **nouzové nocoviště Bučina**, autobusová zastávka
U pramene Vltavy	104,1 km	734,3 km			300 m SZ **Pramen Vltavy** (přístřešek, pramen)
Březník (rozc.)	113,1 km	743,3 km			přístřešek, výhledy
Březník - bývalá hájenka	113,5 km	743,7 km			letní info centrum, kiosek a expozice Karla Klostermanna, studánka
pod Modravskou horou	118,5 km	748,7 km			přístřešek
Modrava	120,4 km	750,6 km			obec **Modrava** - ubytování, restaurace, potraviny, autobusová zastávka
Modrava - nouzové nocoviště	120,8 km	751,0 km			**nouzové nocoviště Modrava**
Tmavý potok	126,0 km	756,2 km			odpočinkové místo, alternativně lze pokračovat po červené (sezonní úzávěra)
Za Oblíkem (odb.)	127,9 km	758,1 km			vrchol **Oblík** 800 m V po modré značce (výhledy)
Poledník (1315 m)	133,1 km	763,3 km			vrchol **Poledník** - přístřešek, nouzové nocoviště, sezonní rozhledna, kiosek a info centrum
Liščí díry (rozc.)	137,4 km	767,6 km			přístřešek 100 m S od rozcestí
Jezerní potok	138,1 km	768,3 km			přístřešek
Prášily	142,6 km	772,8 km			obec **Prášily** - ubytování, restaurace, potraviny, autobusová zastávka Alternativně lze pokračovat k jezeru Laka po červené značce (sezonní uzávěra)
bývalá Hůrka	148,8 km	779,0 km			přístřešek, **nouzové nocoviště**
jezero Laka	157,0 km	787,2 km			odpočinkové místo
Pod Polomem	153,4 km	783,6 km			přístřešek
Železná Ruda - Debrník	159,2 km	789,4 km			rozcestí, odpočinkové místo; 1,5 km S **Železná Ruda** (kompletní infrastruktura)
Železná Ruda - Alžbětín	160,3 km	790,5 km			přístřešek
studánka	164,4 km	794,6 km			upravená studánka
přístřešek	164,6 km	794,8 km			přístřešek
Čertovo jezero	165,6 km	795,8 km			přístřešek, **NPR Černé a Čertovo jezero**
Čertovo jezero - rozc.	165,8 km	796,0 km			Jižní stezka pokračuje na Špičácké sedlo (ubytování), alternativně lze jít po červené přes Rozvodí
Špičácké sedlo	167,9 km	798,1 km			Špičácké sedlo - ubytování, restaurace, autobusová zastávka
Jezerní cesta	169,0 km	799,2 km			přístřešek
Jezerní cesta	169,4 km	799,6 km			přístřešek
Pramen svobody	169,8 km	800,0 km			pramen (nejistá kvalita vody)
Černé jezero	171,5 km	801,7 km			**NPR Černé a Čertovo jezero**, přístřešek, sezonní kiosek
přístřešek	173,7 km	803,9 km			přístřešek
Bílá strž	175,2 km	805,4 km			**NPR Bílá strž**, přístřešek, vyhlídka
Stateček	177,0 km	807,2 km			významné rozcestí, přístřešek, vyhlídka 2,6 km po modré vrchol **Ostrý** (turitická chata, výhledy)
Oslí studánka	177,3 km	807,5 km			upravené prameniště (nejistá kvalita vody)
přístřešek	183,4 km	813,6 km			přístřešek

Zadní Chalupy	186,2 km	816,4 km			**PP Královský hvozd**, bývalá obec **Zadní Chalupy**, 200 m JV přístřešek s ohništěm alternativně lze sestoupit po modré značce do Nýrska
Svatá Kateřina	191,7 km	821,9 km			obec **Svatá Kateřina** - ubytování, restaurace, autobusová zastávka, 300 m SV čerpací stanice Konec úseku Jižní stezky přes Šumavu

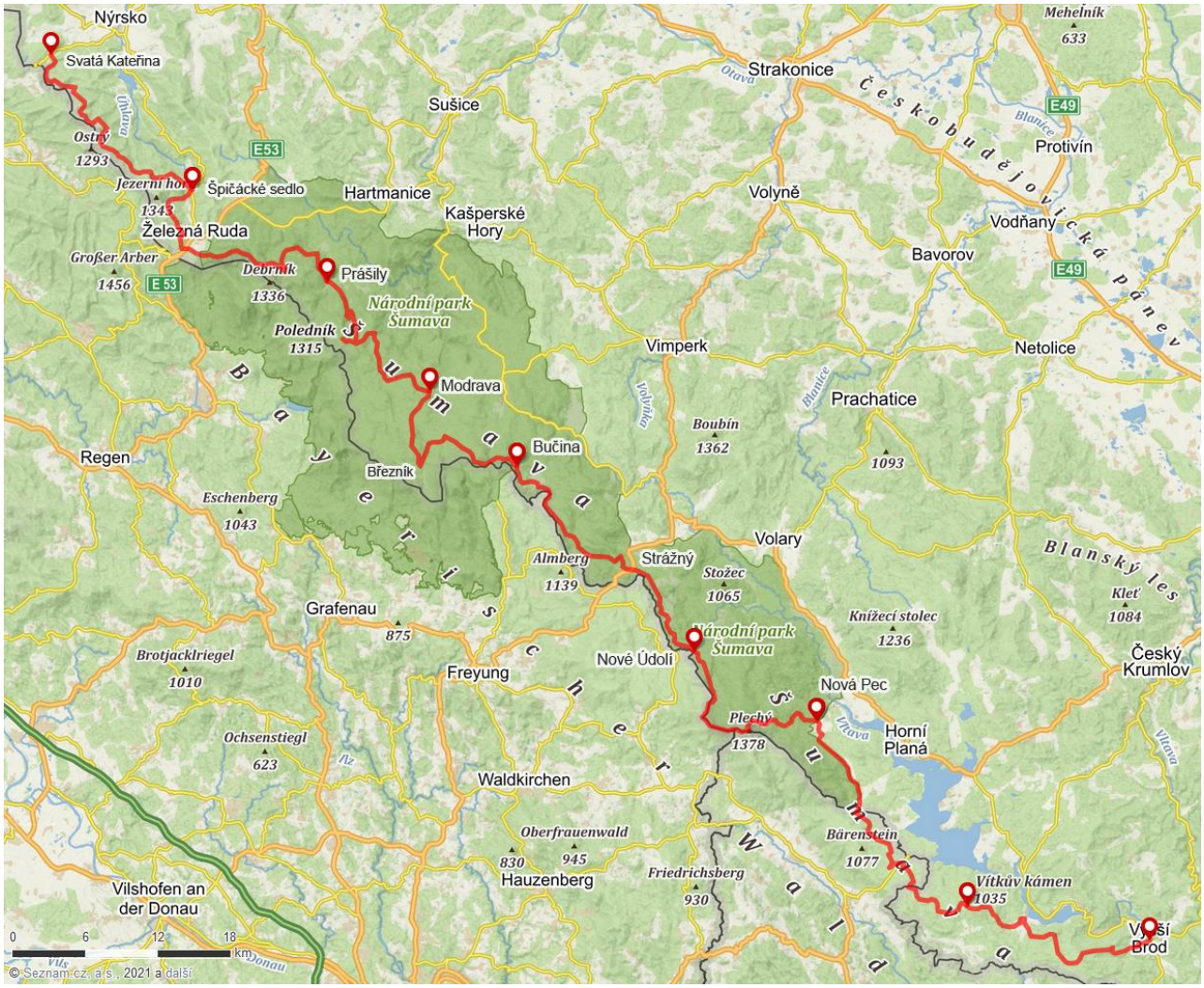

VIA CZECHIA
Jižní stezka

Itinerář Via Czechia - Jižní stezka: Všerubská vrchovina

Místo	Km úsek	Km celk.	Značka	Typ místa	Informace o místě
Svatá Kateřina	0,0 km	821,9 km			obec **Svatá Kateřina** - ubytování, restaurace, autobusová zastávka Začátek úseku Jižní stezky přes Všerubskou vrchovinu
Přední Fleky	2,6 km	824,5 km			obec **Přední Fleky**, přístřešek, autobusová zastávka 800 m S po červené značce památník zbořeného kostelě a poutní místo **Červené Dřevo**
rozcestí	3,3 km	825,2 km			Jižní stezka pokračuje po neznačené staré signální cestě
Všeruby	11,2 km	833,1 km			obec **Všeruby** - ubytování, restaurace, potraviny, autobusová zastávka
Všerubský rybník	12,0 km	833,9 km			přístřešek
Tanaberk	14,2 km	836,1 km			**poutní kostel sv. Anny**, přístřešek (možnost bivaku), vyhlídka
Brůdek	16,5 km	838,4 km			obec **Brůdek** - autobusová zastávka Jižní stezka vstupuje do přírodního parku **Český les**
Brůdek - kostel	16,8 km	838,7 km			poutní kostel sv. Václava
U Štítovek - rozc.	21,5 km	843,4 km			autobusová zastávka
Mlýneček	22,5 km	844,4 km			obec **Mlýneček** - přístřešek, autobusová zastávka
Filipova Hora	25,2 km	847,1 km			obec **Filipova Hora** - přístřešek, autobusová zastávka
Salka	29,1 km	851,0 km			**PP Salka** - bývalá štola
Česká Kubice - k žel.st.	32,1 km	854,0 km			400 m S železniční zastávka
Česká Kubice	32,5 km	854,4 km			obec **Česká Kubice** - ubytování, restaurace, potraviny, autobusová zastávka Konec úseku Jižní stezky Všerubskou vrchovinou

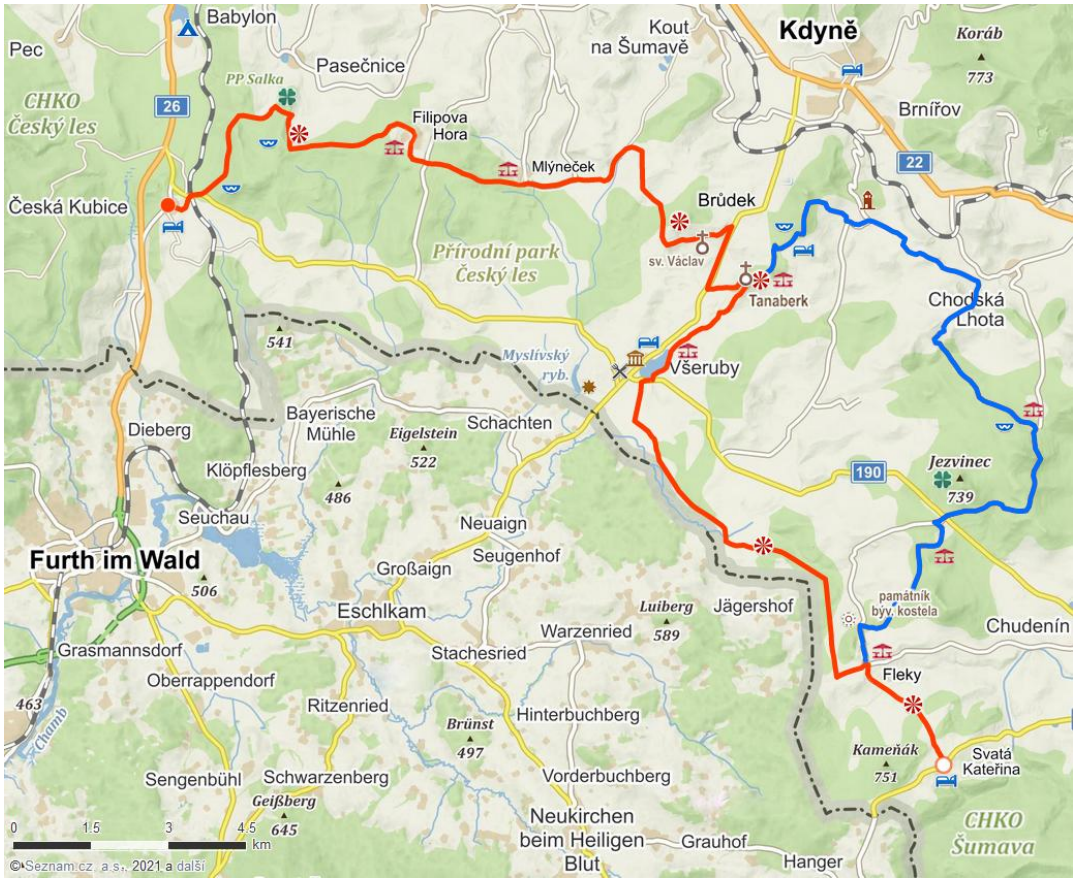

VIA CZECHIA
Jižní stezka

Itinerář Via Czechia - Jižní stezka: Český les

Místo	Km úsek	Km celk.	Značka	Typ místa	Informace o místě
Česká Kubice	0,0 km	854,4 km			obec **Česká Kubice** - ubytování, restaurace, potraviny, autobusová zastávka Začátek úseku Jižní stezky přes Český les
Česká Kubice - rozc.	0,8 km	855,2 km			Jižní stezka vstupuje do **CHKO Český les**
V potokách	1,4 km	855,8 km			upravená studánka
Zelená chýše	2,7 km	857,1 km			rozcestí, lovecká chata (nepřístupná), posezení, vydatný pramen u chaty
Česká studánka	3,8 km	858,2 km			upravená studánka, posezení Jižní stezka vstupuje do **NPR Čerchovské hvozdy**
Čerchov (1042 m)	7,2 km	861,6 km			**vrchol Čerchov**, Kurzova rozhledna, občerstvení, plánovaná útulna
Pod Čerchovem - rozc.	8,8 km	863,2 km			přístřešek
přístřešek	9,8 km	864,2 km			přístřešek
Capartice	11,6 km	866,0 km			obec **Capartice** - ubytování, restaurace, autobusová zastávka
Pod Haltravou	14,9 km	869,3 km			přístřešek
Škramanka (888 m)	17,5 km	871,9 km			přístřešek
Malá skála (rozc.)	19,5 km	873,9 km			200 m SV dvě studánky
Vranovské sedlo	20,3 km	874,7 km			přístřešek
Starý Herštejn	21,3 km	875,7 km			zřícenina a přírodní rezervace **Starý Herštejn**, výhledy
kóta 795 m	22,2 km	876,6 km			300 m SV upravený pramen
Liščí domky	24,0 km	878,4 km			přístřešek
pramen Radbuzy	24,3 km	878,7 km			400 m S **pramen Radbuzy** (pramen, přístřešek, možný bivak)
přístřešek	25,1 km	879,5 km			přístřešek
Závist	25,9 km	880,3 km			osada **Závist** - ubytování, autobusová zastávka
Rybník	28,5 km	882,9 km			obec **Rybník** - ubytování, restaurace, autobusová zastávka
Nad Mostkem	31,9 km	886,3 km			přístřešek
pod Malým Zvonem	34,1 km	888,5 km			přístřešek
Pleš - bývalá obec	36,6 km	891,0 km			bývalá obec **Pleš** - restaurace, ubytování
Frančina Huť	39,7 km	894,1 km			100 m V od cesty upravená studánka
Železná - rozc.	44,1 km	898,5 km			restaurace, čerpací stanice, potraviny, přístřešek
Rybničná	49,5 km	903,9 km			přístřešek
rezervace Diana	50,2 km	904,6 km			200 m S **PR Diana**
zámek Diana	51,3 km	905,7 km			**zámek Diana** (nepřístupný) 200 m J od cesty
Svatá Kateřina - rozc.	55,3 km	909,7 km			300 m V obec **Svatá Kateřina** (ubytování)
Svatá Kateřina - odb. k přátelskému místu	55,3 km	909,7 km			**Přátelské místo** Vlaďka Kořínková, Přimda (6 km od trasy) ubytování, odvoz, dobití mobilu, strava, nákup, event i teplé jídlo a pití, laskavé a vstřícné jednání. Borská ul.244, Přimda, tel: 728155166, email: vladisa@seznam.cz
Rozvadov	58,1 km	912,5 km			obec **Rozvadov** - ubytování, restaurace, potraviny, autobusová zastávka
Nové Domky	61,5 km	915,9 km			restaurace a pension Hubert, 100 m Z **památník přestřižení železné opony**
Stará Knížecí Huť	69,2 km	923,6 km			autobusová zastávka
Huťský rybník	73,3 km	927,7 km			přístřešek
Ostrůvek (300 m před rozcestím)	76,6 km	931,0 km			100 m S od cesty upravená studánka
bývalý Pavlův Studenec	83,5 km	937,9 km			600 m Z Studenecký vrch - přístřešek (na německé straně)
Pavlův Studenec (pomník)	83,8 km	938,2 km			700 m Z čerpací stanice
Pod Kočičím vrchem	87,1 km	941,5 km			Jižní stezka odbočuje k ubytování (možno pokračovat přímo po červené)
Branka	88,2 km	942,6 km			přístřešek
Branka (rozc.)	88,7 km	943,1 km			Z okraj osady **Branka** - v okolí několik penzionů, autobusová zastávka
V Zahrádkách (rozc.)	98,6 km	953,0 km			přístřešek
Broumov	100,5 km	954,9 km			500 m V střed obce **Broumov** - ubytování, restaurace, čerpací stanice, autobusová zastávka
Tichovská cesta	103,0 km	957,4 km			studánka Josefínka u cesty
rozcestí	103,8 km	958,2 km			Jižní stezka odbočuje k ubytování (možno pokračovat přímo po červené)
Chodovská Huť	105,5 km	959,9 km			obec **Chodovská Huť** - ubytování, restaurace, autobusová zastávka Přátelské místo **Škola Ráj / farma Kozadoma -** pro poutníky výjimečně ubytování na 1 noc, v sezoně možno dostat i najíst a napít.
Plánská Huť	106,2 km	960,6 km			autobusová zastávka
nad Kajetánem	107,9 km	962,3 km			studánka u cesty
rybník Kajetán	108,2 km	962,6 km			odpočinkové místo
přístřešek	112,2 km	966,6 km			přístřešek
Slatina	113,0 km	967,4 km			**Janovského pramen** (označen jako nepitný), přístřešek 80 m SZ od rozcestí,
Šachta	113,7 km	968,1 km			rozcestí, Jižní stezka pokračuje po naučné stezce "**Slatina**"
Dyleň (940 m)	118,6 km	973,0 km			vrchol **Dyleň**, přístřešek SV od vrcholu, omezené výhledy
Granátová studánka	119,7 km	974,1 km			pramen u cesty (nejistý), 200 m J **Střed Evropy**
přístřešek	124,0 km	978,4 km			přístřešek
Kyselecký Hamr (rozc.)	125,8 km	980,2 km			přístřešek, 400 m SV po žluté **Kyselecký pramen** (vydatný zdroj minerálky, posezení)
Mýtina (rozc.)	127,0 km	981,4 km			900 m J **NPP Železná Hůrka**
Maria Loreto	132,0 km	986,4 km			poutní areál **Maria Loreto**
Starý Hrozňatov	132,7 km	987,1 km			obec **Starý Hrozňatov** - ubytování, restaurace, autobusová zastávka Konec úseku Jižní stezky přes Český les

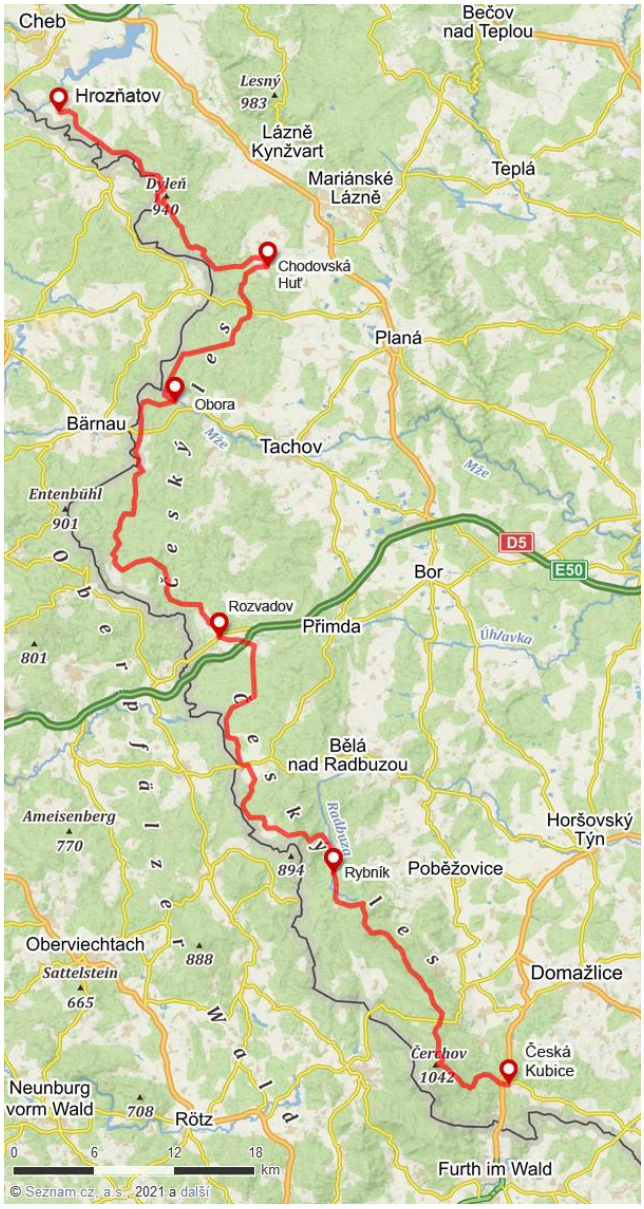
Cheb
Bečov nad Teplou
Hrozňatov
Lesný 983
Lázně Kynžvart
Mariánské Lázně
Teplá
Dyleň 940
Chodovská Huť
Planá
Obora
Bärnau
Tachov
Mže
Entenbühl 901
D5
E50
Bor
Rozvadov
Přimda
Úhlavka
801
Bělá nad Radbuzou
Radbuza
Ameisenberg 770
Horšovský Týn
894
Rybník
Poběžovice
Oberviechtach
888
Sattelstein 665
Domažlice
Čerchov 1042
Česká Kubice
Neunburg vorm Wald
708
Rötz
0 6 12 18 km
Furth im Wald
© Seznam.cz, a.s., 2021 a další

VIA CZECHIA
Jižní stezka

Itinerář Via Czechia - Jižní stezka: Smrčiny a Chebská pánev
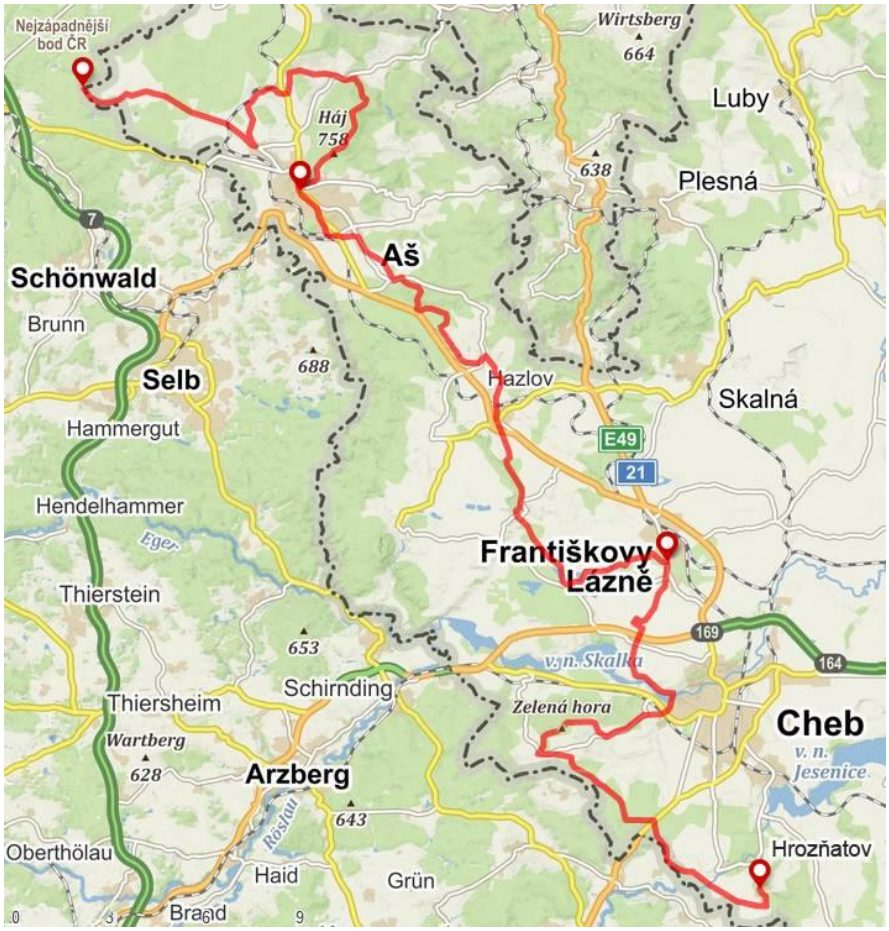
Místo	Km úsek	Km celk.	Značka	Typ místa	Informace o místě
Starý Hrozňatov	0,0 km	987,1 km			obec **Starý Hrozňatov** - ubytování, restaurace, autobusová zastávka Začátek úseku Jižní stezky přes Smrčiny a Chebskou pánev
Slapany	3,8 km	990,9 km			přístřešek u turistického hraničního přechodu
Zelená hora (637 m)	12,6 km	999,7 km			**Bismarckova rozhledna**, odpočinkové místo, pod vrcholem studna (nepitná voda) 3,8 km S po žluté autokemp
Cheb - Skalka	16,4 km	1003,5 km			železniční zastávka
Cheb - hráz Skalky (rozc.)	17,1 km	1004,2 km			1,9 km V **centrum Chebu**, veškerá infrastruktura, nádraží
Oharka	17,8 km	1004,9 km			50 m SV od cesty dva prameny
Hotel Stein	18,9 km	1006,0 km			ubytování, restaurace
Komorní Dvůr	20,4 km	1007,5 km			ubytování, restaurace, autobusová zastávka
Komorní Hůrka	20,8 km	1007,9 km			**NPP Komorní Hůrka**, přístřešek
Františkovy Lázně	23,6 km	1010,7 km			město **Františkovy Lázně** - kompletní infrastruktura
Glauber II	24,5 km	1011,6 km			minerální pramen
ATC Jadran	25,3 km	1012,4 km			kemp ATC Jadran, kiosek
Amerika (ryb.)	26,4 km	1013,5 km			**PR Amerika**, pozorovací věž
Horní Rybárna	27,1 km	1014,2 km			přístřešek
Lužná	27,6 km	1014,7 km			autobusová zastávka
Ostroh	30,8 km	1017,9 km			hrad **Seeberg** (vstup), v obci Ostroh ubytování, restaurace, 300 m Z dvě studánky
Hazlov	33,9 km	1021,0 km			obec **Hazlov** - ubytování, restaurace, autobusová zastávka, vlaková stanice
Ovčín	35,1 km	1022,2 km			restaurace
Dolní Ovčín - ryb. (rozc.)	35,5 km	1022,6 km			rozcestí, Jižní stezka dále pokračuje souběžně se Severní stezkou
Goethovy skály	38,6 km	1025,7 km			**PP Goethova skalka**
Nebesa	42,4 km	1029,5 km			autobusová zastávka
Aš - žel. st.	45,5 km	1032,6 km			vlaková stanice
Aš - info centrum	47,3 km	1034,4 km			město **Aš** - informační centrum, muzea, veškerá infrastruktura. Info: 777 468 233
Kemp Pod Rozhlednou	48,8 km	1035,9 km			Kemp Pod Rozhlednou, spát lze i v chatkách, týpý nebo mongolské jurtě. Tel. 725 962 058
Háj (758 m)	49,3 km	1036,4 km			Rozhledna Háj (Bismarckova rozhledna), nejvyšší vrchol české části Smrčin. otevřeno duben-říjen, vstup zdarma, 777 468 233
Podhradí	53,3 km	1040,4 km			hrad a zámek **Neuberg** - nejzápadnější hrad ČR, vyhlídková věž. Klíče od věže na obecním úřadě, tel 736 420 220
Podhradí	56,3 km	1043,4 km			železniční zastávka Podhradí
Krásná	58,8 km	1045,9 km			ubytování Sokolovna Krásná, možnost kempování, restaurace. Kontakt: sokolovna@obeckrasna.cz, http://sokolovna.obeckrasna.cz
Štítary	60,1 km	1047,2 km			železniční zastávka Štítary
Útulna Štítary	60,2 km	1047,3 km			turistická útulna - využití zdarma, spací pytel nutný. Klíče se vyzvedávají v sousedním domě, tel. 608 650 604
Nejzápadnější bod ČR	65,3 km	1052,4 km			krajní bod stezek Via Czechia, turistický přístřešek s půdou pro spaní (možnost bivaku) Konec úseku Jižní stezky přes Smrčiny a Chebskou pánev