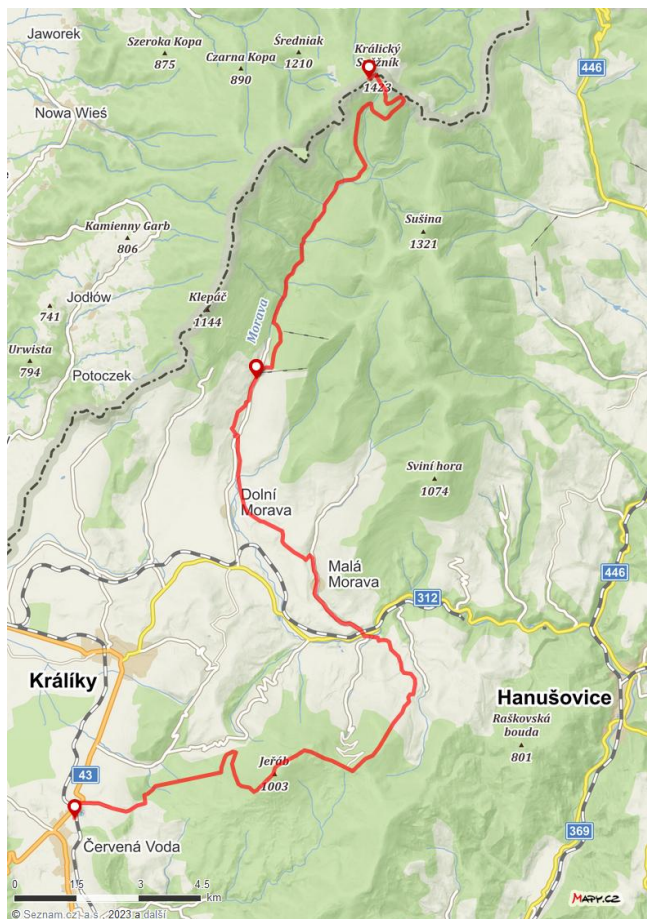


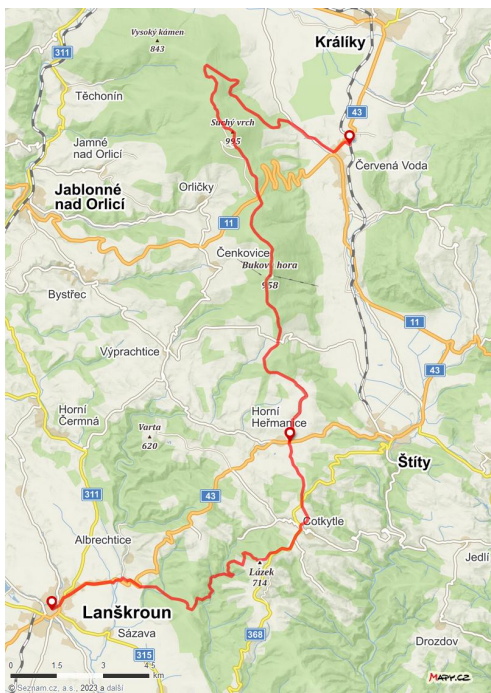
číslo úseku (zobrazuje se na některých online mapách): **VIA-CZE-601**

| Místo | Km | Km úsek | Km celk. | Značka | Typ místa | Informace o místě |
|---|--------|---------|----------|--------|-----------|--|
| Historické trojezí Čech, Moravy a Kladská | 0,0 km | 0,0 km | 0,0 km | 📍 | 📍 | severní krajní bod Českomoravské stezky Via Czechia označuje velký trojmezny kámen |
| Králický Sněžník (1423 m n. m.) | 0,2 km | 0,2 km | 0,2 km | 📍 | 📍 | vrchol Králický Sněžník (nejvyšší bod Českomoravské stezky), stejnojmenná přírodní rezervace, na vrcholu volně přístupná rozhledna |
| Pramen Moravy | 0,3 km | 0,5 km | 0,5 km | 📍 | 📍 | oficiální pramen Moravy (studánka), v blízkosti socha sluněte |
| Františkova chata (rozc.) | 0,9 km | 1,4 km | 1,4 km | 📍 | 📍 | rozcestí, 100 m JV pramen a Františkova chata (nepřístupná) |
| Sněžná chata | 0,8 km | 2,2 km | 2,2 km | 📍 | 📍 | lovecká chata Sněžná chata (nepřístupná) |
| Turistický most přes Moravu | 3,3 km | 5,5 km | 5,5 km | 📍 | 📍 | lávka |
| Mléčný pramen - odb. | 2,9 km | 8,4 km | 8,4 km | 📍 | 📍 | rozcestí - 200 m SV Mléčný pramen a přístřešek |
| Dolní Morava - bus | 1,0 km | 9,4 km | 9,4 km | 📍 | 📍 | S okraj obce Dolní Morava , bus, ubytování v okolí |
| Dolní Morava - hotel Vista | 0,4 km | 9,8 km | 9,8 km | 📍 | 📍 | dolní stanice lanovky, skiareál, informační středisko. Trasa pokračuje po Stamicmanově NS |
| Dolní Morava - rozcestí penz. Na Rozc. | 1,4 km | 11,2 km | 11,2 km | 📍 | 📍 | střed obce Dolní Morava - možnosti ubytování a restaurace, dolní stanice lanovky, bus Doporučený cíl etapy |
| Autokemp Dolní Morava | 0,9 km | 12,1 km | 12,1 km | 📍 | 📍 | přátelské místo Autokemp Dolní Morava - pro poutníky po Via Czechia sprcha zdarma |
| Dolní Morava - obchod | 0,9 km | 13,0 km | 13,0 km | 📍 | 📍 | potraviny, bus, v okolí možnosti ubytování |
| Dolní Morava - U Mlýnice | 1,0 km | 14,0 km | 14,0 km | 📍 | 📍 | rozcestí - 300 m JZ kemp |
| Pěchotní srub U potoka | 1,3 km | 15,3 km | 15,3 km | 📍 | 📍 | rozcestí - 200 m JZ Pěchotní srub K-S 5 U potoka (komentované prohlídky) |
| Malá Morava | 2,7 km | 18,0 km | 18,0 km | 📍 | 📍 | obec Malá Morava - muzeum, bus |
| Malá Morava - obecní úřad | 1,7 km | 19,7 km | 19,7 km | 📍 | 📍 | obec Malá Morava - rozcestí, pohostinství, bus, železniční zastávka 600 m SV |
| Podlesí | 2,3 km | 22,0 km | 22,0 km | 📍 | 📍 | obec Podlesí - ubytování, potraviny, bus |
| Přístřešek | 0,7 km | 22,7 km | 22,7 km | 📍 | 📍 | turistický přístřešek, výhledy |
| Severomoravská chata | 0,9 km | 23,6 km | 23,6 km | 📍 | 📍 | turistická chata - ubytování, restaurace, po dohodě možnost stanování |
| Pramen Březné | 1,0 km | 24,6 km | 24,6 km | 📍 | 📍 | rozcestí - 80 m JV pramen a přístřešek |
| Svatá Trojice | 0,3 km | 24,9 km | 24,9 km | 📍 | 📍 | významné rozcestí, poutní kaple Nejsvětější Trojice , přístřešek |
| Jeřáb (1003 m n. m.) | 2,0 km | 26,9 km | 26,9 km | 📍 | 📍 | vrchol Jeřáb , stezka vstupuje do Přírodního parku Jeřáb |
| Pramen Tiché Orlice | 0,8 km | 27,7 km | 27,7 km | 📍 | 📍 | studánka |
| Rozcestí u Horní Orlice | 1,3 km | 29,0 km | 29,0 km | 📍 | 📍 | rozcestí - stezka odtud vede souběžně se Severní stezkou Via Czechia, 2 km SZ poutní místo Hora Matky Boží |
| Šanov | 3,9 km | 32,9 km | 32,9 km | 📍 | 📍 | obec Šanov - možnosti ubytování |
| Červená Voda | 1,0 km | 33,9 km | 33,9 km | 📍 | 📍 | obec Červená Voda , kompletní infrastruktura, prodejna potravin, železniční stanice Doporučený cíl etapy. Konec úseku Králický Sněžník a Hanušovická vrchovina |



číslo úseku (zobrazuje se na některých online mapách): **VIA-CZE-602**

| Místo | Km | Km úsek | Km celk. | Značka | Typ místa | Informace o místě |
|------------------------------|--------|---------|----------|--------|-----------|---|
| Červená Voda | 0,0 km | 0,0 km | 33,9 km | | | obec Červená Voda , kompletní infrastruktura, prodejna potravin, železniční stanice Doporučený start/cíl etapy. Začátek úseku Orlické hory a Podorlicko |
| Červená Voda - horní konec | 1,8 km | 1,8 km | 35,7 km | | | SZ konec obce, autobusová zastávka, rozcestí <i>Stezka pokračuje po žluté značené cyklotrase</i> |
| rozcestí | 3,0 km | 4,8 km | 38,7 km | | | rozcestí, <i>stezka se napojuje na červenou turistickou značku</i> |
| Nad Boudou | 2,4 km | 7,2 km | 41,1 km | | | rozcestí, 400 m SZ Tvrz Bouda - prohlídka, kiosk |
| Suchý vrch - Kramářova Chata | 2,2 km | 9,4 km | 43,3 km | | | Kramářova Chata - ubytování, restaurace, rozhledna |
| rozcestí Hvězda | 1,4 km | 10,8 km | 44,7 km | | | rozcestí |
| Červenovodské sedlo | 1,4 km | 12,2 km | 46,1 km | | | silniční sedlo - informační centrum, bufet, přístřešek, bus |
| Buková hora | 2,9 km | 15,1 km | 49,0 km | | | přístřešek |
| Valteřice - hájovna | 2,4 km | 17,5 km | 51,4 km | | | obec Valteřice - bus |
| Horní Heřmanice | 4,5 km | 22,0 km | 55,9 km | | | obec Horní Heřmanice - ubytování, restaurace (1 km Z), bus Doporučený cíl etapy |
| Cotkyle | 3,1 km | 25,1 km | 59,0 km | | | obec Cotkyle - potraviny, bus |
| rozhledna Lázek | 2,1 km | 27,2 km | 61,1 km | | | rozhledna s bufetem (aktuálně uzavřeno) |
| Sofiin pramen | 6,0 km | 33,2 km | 67,1 km | | | rozcestí - přístřešek, 300 m S studánka Sofiin pramen |
| Albrechtice | 1,5 km | 34,7 km | 68,6 km | | | obec Albrechtice - penzion, restaurace, bus |
| Lanškroun | 2,6 km | 37,3 km | 71,2 km | | | město Lanškroun - kompletní infrastruktura. Doporučený cíl etapy |

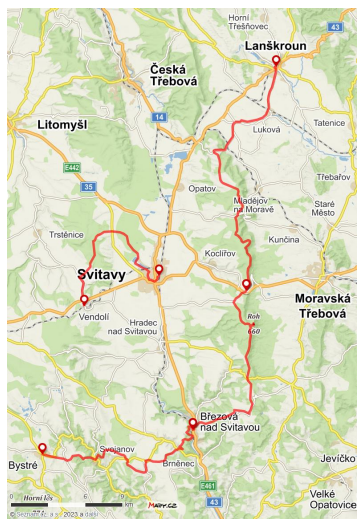


číslo úseku (zobrazuje se na některých online mapách): VIA-CZE-603

| Místo | Km | Km úsek | Km celk. | Značka | Typ místa | Informace o místě |
|-----------------------------|--------|---------|----------|--------|-----------|--|
| Lanskroun | 0,0 km | 0,0 km | 71,2 km | ◆ | 🏠 🚶 🚗 🚚 🚝 | město Lanskroun - kompletní infrastruktura. Začátek úseku Českořebovská vrchovina Z <i>Lanskrounska</i> stezka vede po cyklotrase 4222 do <i>Lukové</i> a <i>Damníkova</i> |
| Luková u Rudoltic v Čechách | 3,9 km | 3,9 km | 75,1 km | ◆ | 🚶 🚚 | obec Luková , bus, železniční zastávka |
| Luková | 0,7 km | 4,6 km | 75,8 km | ◆ | 🚶 | rozcestí - <i>stezka pokračuje po S okraji obce asfaltovou cestou</i> |
| Damník | 2,6 km | 7,2 km | 78,4 km | ◆ | 🏠 🚶 | obec Damník - potraviny, bus <i>Stezka pokračuje po cyklotrase 4062 a následně k železniční zastávce Anenská Studánka</i> |
| Anenská Studánka - Zel. st. | 2,2 km | 9,4 km | 80,6 km | ◆ | 🚶 | železniční zastávka |
| Anenská Studánka | 1,5 km | 10,9 km | 82,1 km | ◆ | 🏠 🚶 | obec Anenská Studánka - hospoda, bus |
| Helvíkov | 2,6 km | 13,5 km | 84,7 km | ◆ | 🏠 | osada Helvíkov - přístřešek |
| Dětičovská hájenka | 4,1 km | 17,6 km | 88,8 km | ◆ | 🏠 | přístřešek |
| Nad Vysokým Polem | 2,0 km | 19,6 km | 90,8 km | ◆ | 🚶 | rozcestí - <i>stezka pokračuje 200 m neznačenou cestou a následně po naučné stezce "Hřebečské důlní stezky"</i> |
| rozhledna Strážný vrch | 1,6 km | 21,2 km | 92,4 km | ◆ | 🚶 | rozcestí - 200 m SV rozhledna Strážný vrch |
| studánka Hraniční | 0,8 km | 22,0 km | 93,2 km | ◆ | 🚶 | studánka 30 m Z od cesty |
| vyhlídka Nad doly | 1,5 km | 23,5 km | 94,7 km | ◆ | 🚶 | rozcestí, 50 m JV vyhlídka |
| Nad Doly | 0,3 km | 23,8 km | 95,0 km | ◆ | 🏠 🚶 🚗 | rozcestí - odbočka alternativní cesty do Kocliřova (ubytování, restaurace, poutní místo) |
| Hřebeč | 2,1 km | 25,9 km | 97,1 km | ◆ | 🏠 🚶 🚗 | osada Hřebeč - restaurace, přístřešek, vyhlídka, bus doporučený konec etapy |
| Hřebeč - tábořiště | 0,5 km | 26,4 km | 97,6 km | ◆ | 🏠 🚶 | přátelské místo - Tábořiště Hřebeč nabízí 1500 metrů zahrady uprostřed lesů na polosamotě, kde můžete kempovat bez kempu, stanovat, tábořit a splýnout s přírodou, k dispozici altán, gril, ohniště, suché WC. Předem kontaktujte majitele na tel. 603 356 070 |
| Kamenná Horka | 1,1 km | 27,5 km | 98,7 km | ◆ | 🏠 🚶 | osada Kamenná Horka - za posledním domem přístřešek, výhledy |
| U Mariánského obrazu | 5,5 km | 33,0 km | 104,2 km | ◆ | 🏠 🚶 | přístřešek, NPR Rohová |
| přístřešek sv. Vít | 1,2 km | 34,2 km | 105,4 km | ◆ | 🏠 | přístřešek, 400 m JZ kaple sv. Vít (posezení) |
| Křenovská silnice | 1,3 km | 35,5 km | 106,7 km | ◆ | 🏠 | přístřešek |
| kříž u Rudné | 2,8 km | 38,3 km | 109,5 km | ◆ | 🚶 | křížek, výhledy, odbočka k jezeru Mrtvák (1 km JV neznačenými cestami) |
| Horní Rudná | 0,4 km | 38,7 km | 109,9 km | ◆ | 🚶 | okraj obce Rudná - <i>stezka pokračuje neznačenou Rudenskou cestou do Březové nad Svitavou</i> |
| Březová nad Svitavou | 5,5 km | 44,2 km | 115,4 km | ◆ | 🏠 🚶 🚗 | město Březová nad Svitavou - ubytování, restaurace, potraviny, bus Přátelské místo - Služby informačního centra - vyhledání spoju, připojení na internet a využití pc, úschova zavazadel, dobítí el. zařízení, toalety, doplnění vody, odpočinek v prostorách informačního centra (dle otevírací doby IC), samoobslužný servis a opravy bicyklů nebo koloběžek (samoobslužný stojan a nabíjecí stanice - Sportovní areál ul. Hradecká) doporučený cíl etapy |
| Rozhledna Jára Cimrmana | 0,9 km | 45,1 km | 116,3 km | ◆ | 🚶 | přístřešek, rozhledna |
| Zářečí | 1,2 km | 46,3 km | 117,5 km | ◆ | 🚶 🚶 | rozcestí - vlaková stanice 1 km J ubytování a možnost kempování - ubytovna Pohoda automobilklubu Březová (1,4 km V) |
| Čertovy díry | 2,0 km | 48,3 km | 119,5 km | ◆ | 🚶 | rozcestí - 100 m SV jeskyně Čertovy díry <i>stezka dále pokračuje po neznačených cestách do údolí Bělského potoka a dále přes Čertovo úžlabí k rozcestí polních cest s křížkem a polní cestou do obce Vitějoves.</i> |
| Vitějves - hřiště | 3,7 km | 52,0 km | 123,2 km | ◆ | 🏠 🚶 | okraj obce Vitějves - přístřešek, hospůdka |
| Vitějves - střed | 1,0 km | 53,0 km | 124,2 km | ◆ | 🏠 🚶 | obec Vitějves - ubytování, potraviny, bus <i>stezka pokračuje neznačenou polní cestou do Starého Svojanova</i> |
| Starý Svojanov | 2,7 km | 55,7 km | 126,9 km | ◆ | 🚶 | obec Starý Svojanov (východní konec) - bus, <i>stezka pokračuje neznačenou polní cestou</i> |
| U Božích muk - rozc. | 2,8 km | 58,5 km | 129,7 km | ◆ | 🚶 | rozcestí, výhled, <i>stezka se napojuje na zelenou značku</i> |
| hrad Svojanov | 0,5 km | 59,0 km | 130,2 km | ◆ | 🏠 🚶 | hrad Svojanov - prohlídka, restaurace |
| Svojanov | 0,5 km | 59,5 km | 130,7 km | ◆ | 🏠 🚶 | obec Svojanov - informační centrum, ubytování, restaurace, bus |
| Hartmanice | 3,0 km | 62,5 km | 133,7 km | ◆ | 🏠 🚶 | obec Hartmanice - ubytování, restaurace, potraviny, bus přátelské místo - Hospodářství Jasanka - po předchozí domluvě je možné na našem bylinkovém hospodářství zdarma přespat ve stanu. K dispozici je vám malé přírodní tábořiště usazené mezi našimi bylinkovými poli a krásným rybníčkem. Lze zde využít ohniště, samoobslužné občerstvení (jen v letní sezóně), doplnit pitnou vodu, dobít mobil. Hartmanice 139, tel. 774 622 215, e-mail hospodarstvijasanka@seznam.cz , www.hospodarstvijasanka.cz |
| Bystř | 2,2 km | 64,7 km | 135,9 km | ◆ | 🏠 🚶 🚗 | město Bystré - kompletní infrastruktura Doporučený cíl etapy, konec úseku Českořebovská vrchovina |

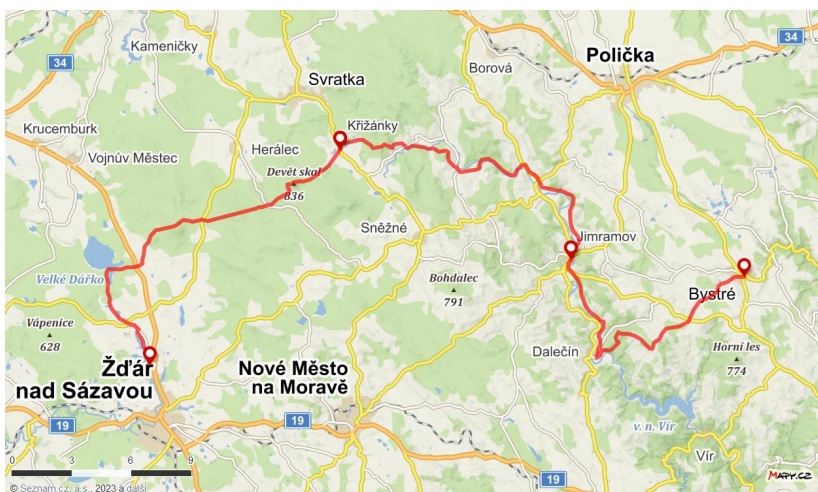
Bonusová etapa - kolem Svitav

| Místo | Km | Km úsek | Km celk. | Značka | Typ místa | Informace o místě |
|---------------------|--------|---------|----------|--------|-----------|--|
| Svitavy - nádraží | 0,0 km | 0,0 km | 0,0 km | ◆ | 🏠 🚶 🚗 🚚 🚝 | město Svitavy - kompletní infrastruktura začátek etapy |
| Svitavy - náměstí | 1,1 km | 1,1 km | 1,1 km | ◆ | 🏠 | informační centrum, obchody |
| U Plechárny | 2,9 km | 4,0 km | 4,0 km | ◆ | 🏠 | sezonní občerstvení |
| Pod fitness stezkou | 0,8 km | 4,8 km | 4,8 km | ◆ | 🚶 | rozcestí, přístřešek 100 m Z |
| pramen Svitavy | 0,8 km | 5,6 km | 5,6 km | ◆ | 🚶 | pramen Svitavy - 100 m V od cesty |
| Kukle | 2,2 km | 7,8 km | 7,8 km | ◆ | 🚶 | obec Kukle - bus |
| Svatá Trojice | 3,9 km | 11,7 km | 11,7 km | ◆ | 🚶 | rozcestí - přístřešek, výhled |
| Ostrý Kámen | 2,0 km | 13,7 km | 13,7 km | ◆ | 🚶 | obec Ostrý Kámen - bus |
| Vendolí | 2,0 km | 15,7 km | 15,7 km | ◆ | 🚶 | obec Vendolí - železniční stanice, bus konec etapy |



číslo úseku (zobrazuje se na některých online mapách): **VIA-CZE-604**

| Místo | Km | Km úsek | Km celk. | Značka | Typ místa | Informace o místě |
|--------------------------------|--------|---------|----------|--------|-----------|---|
| Bystré | 0,0 km | 0,0 km | 135,9 km | | | město Bystré - kompletní infrastruktura Doporučený start/cíl etapy. Začátek úseku Hornosvratecká vrchovina |
| Bysterský potok | 1,8 km | 1,8 km | 137,7 km | | | přístřešek |
| Sulkovec | 2,0 km | 3,8 km | 139,7 km | | | obec Sulkovec - ubytování, potraviny, bus |
| Na Jedli | 2,9 km | 6,7 km | 142,6 km | | | partyzánský památník Na Jedli - přístřešek, výhledy |
| Dalečín | 4,2 km | 10,9 km | 146,8 km | | | obec Dalečín - ubytování, restaurace, potraviny, bus <i>Českomoravská stezka vede do Jimramova souběžně s Centrální stezkou</i> |
| Unčín | 2,5 km | 13,4 km | 149,3 km | | | obec Unčín - ubytování, potraviny, bus |
| Jimramov | 3,7 km | 17,1 km | 153,0 km | | | městys Jimramov - ubytování, restaurace, potraviny, bus doporučený cíl etapy |
| Sedliště | 2,0 km | 19,1 km | 155,0 km | | | obec Sedliště - bus, <i>stezka dále pokračuje po neznámé cestě</i> |
| Kateřinky | 2,3 km | 21,4 km | 157,3 km | | | osada Kateřinky - studánka 200 m S |
| Lačnov | 1,3 km | 22,7 km | 158,6 km | | | obec Lačnov - ubytování, restaurace, potraviny, bus |
| Telecí | 1,3 km | 24,0 km | 159,9 km | | | obec Telecí - bus |
| Telecí - studánka | 2,0 km | 26,0 km | 161,9 km | | | studánka |
| Spělkov | 1,5 km | 27,5 km | 163,4 km | | | obec Spělkov - bus |
| Krásné | 1,4 km | 28,9 km | 164,8 km | | | obec Krásné - přístřešek, potraviny, bus |
| údolí Svratky | 2,0 km | 30,9 km | 166,8 km | | | penzion Na Bělisku 300 m S |
| V Pasekách | 1,4 km | 32,3 km | 168,2 km | | | |
| Nad Pasekami | 0,7 km | 33,0 km | 168,9 km | | | studánka |
| Čtyři palice | 0,9 km | 33,9 km | 169,8 km | | | skalní útvar Čtyři palice 100 m J - výhledy, přírodní rezervace |
| Křížánky - bus | 2,5 km | 36,4 km | 172,3 km | | | obec Křížánky - ubytování, restaurace, potraviny, bus |
| Křížánky - střed | 0,4 km | 36,8 km | 172,7 km | | | informační centrum, přístřešek Doporučený cíl etapy |
| Devět skal - vrchol | 3,3 km | 40,1 km | 176,0 km | | | vrchol Devět skal - přístřešek, výhledy |
| Devět skal - rozc. | 0,9 km | 41,0 km | 176,9 km | | | |
| Rumpoltův rybník | 1,4 km | 42,4 km | 178,3 km | | | přístřešek, 300 m JV studánka |
| Žákova hora - vrchol | 1,8 km | 44,2 km | 180,1 km | | | přírodní rezervace, pramen Stříbrná studánka 400 m JV |
| Tisůvka - vrchol | 3,2 km | 47,4 km | 183,3 km | | | přírodní rezervace, výhledy |
| Škrdlovice | 3,0 km | 50,4 km | 186,3 km | | | obec Škrdlovice - ubytování, restaurace, potraviny, bus |
| Velké Dářko | 1,4 km | 51,8 km | 187,7 km | | | rybník Velké Dářko - ubytování, kemp, restaurace |
| Polnička | 3,7 km | 55,5 km | 191,4 km | | | obec Polnička - ubytování, potraviny, bus |
| rozcestí u v.n. Pilsko | 0,9 km | 56,4 km | 192,3 km | | | rozcestí - stezka pokračuje po cyklostezce EV4 |
| Žďár nad Sázavou - Tálský mlýn | 1,9 km | 58,3 km | 194,2 km | | | S okraj města Žďár nad Sázavou - kompletní infrastruktura Doporučený cíl etapy, konec úseku Hornosvratecká vrchovina |



číslo úseku (zobrazuje se na některých online mapách): **VIA-CZE-605**

| Místo | Km | Km úsek | Km celk. | Značka | Typ místa | Informace o místě |
|-------------------------------------|--------|---------|----------|--------|-----------|--|
| Žďár nad Sázavou | 0,0 km | 0,0 km | 194,2 km | 🟩 | 🏠 🏠 🏠 🏠 🏠 | město Žďár nad Sázavou - kompletní infrastruktura Doporučený start/cíl etapy. Začátek úseku Křižanovská vrchovina |
| Autokemping Pilák | 0,9 km | 0,9 km | 195,1 km | 🟩 | 🏠 🏠 | kemp |
| Studánka Salvátorka | 0,5 km | 1,4 km | 195,6 km | 🟩 | 💧 | studánka |
| Pod Adamovým kopcem | 1,0 km | 2,4 km | 196,6 km | 🟩 | ➕ | rozcestí |
| pramen pod Peperkem | 3,3 km | 5,7 km | 199,9 km | 🟩 | 💧 | studánka 50 m J od cesty |
| Šlakhamy - Horní Dvůr | 1,7 km | 7,4 km | 201,6 km | 🟩 | 🏠 🏠 | okraj obce Šlakhamy , recesistický hraniční přechod |
| Česká Mez - rozc. bus | 3,0 km | 10,4 km | 204,6 km | 🟩 | 🏠 🏠 | autobusová zastávka, ubytování 1 km Z |
| U Křížku | 1,9 km | 12,3 km | 206,5 km | 🟩 | ➕ 🏠 | rozcestí, pramen Oslavy 200 m J od cesty |
| turistický pramen Oslavy | 1,3 km | 13,6 km | 207,8 km | 🟩 | 💧 | studánka 100 m SZ od cesty, Rašelinisté Babinský rybník |
| Matějov | 5,1 km | 18,7 km | 212,9 km | 🟩 | 🏠 🏠 | obec Matějov - ubytování (3 km Nové Veselí), bus doporučený cíl etapy |
| Blažkov - bus | 3,2 km | 21,9 km | 216,1 km | 🟩 | 🏠 🏠 | rozcestí - bus, 300 m Z přístřešek a recesistický hraniční přechod |
| Rudolec | 3,6 km | 25,5 km | 219,7 km | 🟩 | 🏠 🏠 🏠 | obec Rudolec - přístřešek, potraviny, sezonní kiosek, bus |
| Stáj - Ochozský potok | 3,1 km | 28,6 km | 222,8 km | 🟩 | 🏠 | přístřešek |
| Stáj | 1,2 km | 29,8 km | 224,0 km | 🟩 | 🏠 🏠 | obec Stáj - potraviny, bus |
| Podleský mlýn | 6,7 km | 36,5 km | 230,7 km | 🟩 | 🏠 | přístřešek |
| Polná | 1,7 km | 38,2 km | 232,4 km | 🟩 | 🏠 🏠 🏠 🏠 🏠 | město Polná - kompletní infrastruktura doporučený cíl etapy |
| Pod Homolí | 1,9 km | 40,1 km | 234,3 km | 🟩 | 🏠 | přístřešek |
| Věžnička | 2,5 km | 42,6 km | 236,8 km | 🟩 | 🏠 🏠 | obec Věžnička - hospoda, bus |
| Jamně - studánka | 1,5 km | 44,1 km | 238,3 km | 🟩 | 💧 | studánka |
| Hladový rybník | 0,9 km | 45,0 km | 239,2 km | 🟩 | 🏠 | přístřešek |
| Rytiřsko | 1,5 km | 46,5 km | 240,7 km | 🟩 | 🏠 🏠 🏠 | osada Rytiřsko - ubytování, restaurace, bus |
| Špitálský les - rozc. | 3,3 km | 49,8 km | 244,0 km | 🟩 | ➕ | rozcestí |
| Švábka | 3,0 km | 52,8 km | 247,0 km | 🟩 | 🏠 🏠 | osada Švábka - bus |
| Heroltice | 0,7 km | 53,5 km | 247,7 km | 🟩 | ➕ 🏠 🏠 | obec Heroltice - hospoda, bus, stezka pokračuje po neznačené trase |
| hraniční kámen | 1,7 km | 55,2 km | 249,4 km | 🟩 | ➕ | jeden ze čtyř tereziánských mezníků 50 m J od trasy |
| Jihlava - ul. Sokolovská | 1,9 km | 57,1 km | 251,3 km | 🟩 | 🏠 🏠 | potraviny, bus, stezka se napojuje na modrou značku |
| Jihlava - ul. Sokolovská | 0,7 km | 57,8 km | 252,0 km | 🟩 | ➕ | jeden ze čtyř tereziánských mezníků 40 m JZ od trasy |
| Jihlava - nádraží | 0,6 km | 58,4 km | 252,6 km | 🟩 | 🚉 | železniční stanice |
| rozcestí - ul. Mlýnská | 0,8 km | 59,2 km | 253,4 km | 🟩 | ➕ | rozcestí |
| Jihlava - Masarykovo náměstí | 2,1 km | 61,3 km | 255,5 km | 🟩 | 🏠 🏠 🏠 🏠 🏠 | město Jihlava - kompletní infrastruktura. Doporučený cíl etapy Prátelské místo - TIC Brána Matky Boží - poutníkem nabízíme možnost úschovy zavazadel, doplnění vody, pomoc s ubytováním, free WIFI spot; v TIC Brána Matky Boží jsou k dispozici také veřejné toalety. V budoucnu možnost nabíjení el.zařízení. |
| U Skalky | 1,2 km | 62,5 km | 256,7 km | 🟩 | 🏠 🏠 | odpočinkové místo, studánka (nepitná voda) |
| Okrouhlik | 5,6 km | 68,1 km | 262,3 km | 🟩 | 🏠 🏠 | osada Okrouhlik - restaurace |
| Popice | 2,5 km | 70,6 km | 264,8 km | 🟩 | 🏠 🏠 | obec Popice - bus |
| Hrazený rybník | 0,8 km | 71,4 km | 265,6 km | 🟩 | 🏠 | přístřešek |
| U obrázku | 2,6 km | 74,0 km | 268,2 km | 🟩 | 🏠 | přístřešek |
| Špičák | 2,3 km | 76,3 km | 270,5 km | 🟩 | 🏠 | vrchol Špičák , přírodní rezervace |
| přístřešek | 0,6 km | 76,9 km | 271,1 km | 🟩 | 🏠 | přístřešek |
| přístřešek | 0,4 km | 77,3 km | 271,5 km | 🟩 | 🏠 | přístřešek |
| Třešť - hájovna | 1,1 km | 78,4 km | 272,6 km | 🟩 | 🏠 | přístřešek |
| vstup do Zámeckého parku | 0,9 km | 79,3 km | 273,5 km | 🟩 | ➕ | branka do parku, trasa pokračuje po naučné stezce |
| zámek Třešť | 0,6 km | 79,9 km | 274,1 km | 🟩 | 🏠 🏠 | Zámek Třešť - ubytování, restaurace |
| Třešť - náměstí | 0,5 km | 80,4 km | 274,6 km | 🟩 | 🏠 🏠 🏠 🏠 🏠 | město Třešť - kompletní infrastruktura. Doporučený cíl etapy Konec úseku Křižanovská vrchovina |



číslo úseku (zobrazuje se na některých online mapách): **VIA-CZE-606**

| Místo | Km | Km úsek | Km celk. | Značka | Typ místa | Informace o místě |
|--------------------------------|--------|---------|----------|--------|-----------|---|
| Třešť - náměstí | 0,0 km | 0,0 km | 274,6 km | 📍 | 🏠 🏡 🏢 🚌 | město Třešť - kompletní infrastruktura Doporučený start/cíl etapy. Začátek úseku Javořická vrchovina |
| Pod Kratiznou | 4,9 km | 4,9 km | 279,5 km | 📍 | 🏠 🏡 | rozcestí - přístřešek, samoobslužný bar |
| hrad Roštejn | 2,3 km | 7,2 km | 281,8 km | 📍 | 🏠 🏡 | hrad Roštejn - prohlídka, restaurace, přístřešek |
| Malý pařezitý rybník | 2,5 km | 9,7 km | 284,3 km | 📍 | 🏠 🏡 | Malý pařezitý rybník - sezonní tábořiště |
| Velký pařezitý rybník | 2,0 km | 11,7 km | 286,3 km | 📍 | 🏠 🏡 🏠 | Velký pařezitý rybník - koupání, přírodní rezervace, 1 km JV kemp, restaurace |
| rozcestí | 0,8 km | 12,5 km | 287,1 km | 📍 | 🏠 🏡 | rozcestí |
| Míchova skála | 0,8 km | 13,3 km | 287,9 km | 📍 | 🏠 🏡 | přístřešek, vyhlídka |
| Javořice - vrchol | 2,0 km | 15,3 km | 289,9 km | 📍 | 🏠 🏡 | vrchol Javořice - přístřešek |
| Studánka Páně | 0,4 km | 15,7 km | 290,3 km | 📍 | 🏠 🏡 | studánka |
| Světělá (odb.) | 2,2 km | 17,9 km | 292,5 km | 📍 | 🏠 🏡 | 300 m od stezky sezonní bistro |
| Za Vrškem (rozc.) | 0,5 km | 18,4 km | 293,0 km | 📍 | 🏠 🏡 | rozcestí |
| Studená | 4,0 km | 22,4 km | 297,0 km | 📍 | 🏠 🏡 🏢 🚌 | obec Studená - ubytování, restaurace, potraviny, bus. Doporučený cíl etapy Přátelské místo - Trail Angel Jana Bálíková - nabízím rady, kde přespat, doplnění vody, dobít mobilu, v nouzi i uvařím. janabella@centrum.cz, tel. 775112080 |
| rozcestí - pod Bukovici | 2,0 km | 24,4 km | 299,0 km | 📍 | 🏠 🏡 | přístřešek (možný bivak) 300 m JZ |
| Domašínský potok | 0,6 km | 25,0 km | 299,6 km | 📍 | 🏠 🏡 | rozcestí, stezka se napojuje na modrou značku |
| Zahrádky - rybník Korytník | 0,6 km | 25,6 km | 300,2 km | 📍 | 🏠 🏡 | penzion |
| Zahrádky - rozc. | 1,0 km | 26,6 km | 301,2 km | 📍 | 🏠 🏡 | obec Zahrádky - ubytování, bus |
| Palupín | 3,1 km | 29,7 km | 304,3 km | 📍 | 🏠 🏡 | obec Palupín - bus |
| Bořetín | 1,2 km | 30,9 km | 305,5 km | 📍 | 🏠 🏡 | obec Bořetín - bus |
| Česká Olešná | 3,9 km | 34,8 km | 309,4 km | 📍 | 🏠 🏡 🏢 🚌 | obec Česká Olešná - přístřešek, ubytování, potraviny, bus <i>stezka pokračuje do Strmilova po cyklotrase č. 1240 a po neznačené polní cestě</i> |
| Strmilov | 4,8 km | 39,6 km | 314,2 km | 📍 | 🏠 🏡 🏢 🚌 | město Strmilov - kompletní infrastruktura Doporučený cíl etapy |
| Leština | 3,1 km | 42,7 km | 317,3 km | 📍 | 🏠 🏡 | osada Leština - ubytování, kemp 1 km Z |
| Suchdol | 2,9 km | 45,6 km | 320,2 km | 📍 | 🏠 🏡 | obec Suchdol - ubytování |
| Valtinov | 4,9 km | 50,5 km | 325,1 km | 📍 | 🏠 🏡 | obec Valtinov - ubytování, bus |
| Nový Svět | 2,5 km | 53,0 km | 327,6 km | 📍 | 🏠 🏡 | osada Nový Svět - 200 m JV ubytování, samoobslužný výčep |
| Terežín - rozc. | 0,5 km | 53,5 km | 328,1 km | 📍 | 🏠 🏡 | rozcestí |
| Terežín | 0,4 km | 53,9 km | 328,5 km | 📍 | 🏠 🏡 | osada Terežín - studánka u rybníčka, <i>stezka pokračuje po neznačené lesní cestě</i> |
| U Cikánské studánky (rozc.) | 1,6 km | 55,5 km | 330,1 km | 📍 | 🏠 🏡 | rozcestí, 200 m JV studánka |
| Rožnov - bizoní farma | 2,2 km | 57,7 km | 332,3 km | 📍 | 🏠 🏡 | penzion a restaurace, možnost táboření po dohodě |
| rybník Bochník | 0,4 km | 58,1 km | 332,7 km | 📍 | 🏠 🏡 | odpočinkové místo, možnost táboření (po dohodě na bizoní farmě) |
| U Studnice | 1,3 km | 59,4 km | 334,0 km | 📍 | 🏠 🏡 | rozcestí |
| rozcestí | 1,2 km | 60,6 km | 335,2 km | 📍 | 🏠 🏡 | rozcestí - <i>stezka pokračuje 800 m po neznačené cestě</i> |
| Vitíněves | 0,8 km | 61,4 km | 336,0 km | 📍 | 🏠 🏡 | osada Vitíněves |
| Landštejn | 0,8 km | 62,2 km | 336,8 km | 📍 | 🏠 🏡 🏢 🚌 | osada Landštejn - ubytování, restaurace, bus, 200 m J hrad Landštejn (prohlídka) doporučený cíl etapy Přátelské místo - Podhradí Landštejn - zajistíme pitnou vodu, nákup potravin i ubytování na 1 noc po předchozí telefonické domluvě. Připravujeme místo k přespaní pod širým nebem na sousedním pozemku s výhledem na hrad Landštejn. Pomezí 17, Staré Město p. Landštejnem, tel. 724 186 414 |
| Hrad Landštejn | 0,2 km | 62,4 km | 337,0 km | 📍 | 🏠 🏡 | Hrad Landštejn - prohlídka |
| Staré město pod Landštejnem | 3,0 km | 65,4 km | 340,0 km | 📍 | 🏠 🏡 🏢 🚌 | obec Staré město pod Landštejnem - ubytování, restaurace, potraviny, bus |
| Slavonický les (rozc.) | 2,9 km | 68,3 km | 342,9 km | 📍 | 🏠 🏡 | rozcestí - <i>stezka pokračuje po neznačené lesní cestě</i> |
| hraniční kámen Čechy-Morava | 0,2 km | 68,5 km | 343,1 km | 📍 | 🏠 🏡 | hraniční kámen - <i>stezka pokračuje 300 m po hlavní silnici a pak po cyklotrase 1003</i> |
| Trojmezí Čechy-Morava-Rakousko | 2,2 km | 70,7 km | 345,3 km | 📍 | 🏠 🏡 | trojmezí hraniční kámen, přístřešek Konec úseku Javořická vrchovina a Českomoravské stezky |

